

GRAD BUZET
GRADSKO VIJEĆE GRADA BUZETA

Točka 8.

*Razmatranje prijedloga i donošenje
Odluke o granicama područja naselja.*

*Izvojestitelj:
Nenad Šćulac*



**REPUBLIKA HRVATSKA
ISTARSKA ŽUPANIJA
GRAD BUZET
Gradonačelnik**

KLASA: 023-01/12-01/26
URBROJ: 2106/01-03-14-30
Buzet, 8. prosinca 2014.

**GRADSKO VIJEĆE
GRADA BUZETA**

PREDMET: Odluka o granicama područja naselja
- dostavlja se

Na temelju odredbe članka 61. Poslovnika o radu Gradskog vijeća Grada Buzeta („Službene novine Grada Buzeta“, broj 3/13. - pročišćeni tekst), utvrđuje se prijedlog Odluke o granicama područja naselja.

Predmetni prijedlog dostavlja se Gradskom vijeću na razmatranje i donošenje.

Za obrazloženje navedenog prijedloga odluke te za davanje odgovora na sjednici Gradskog vijeća zadužuje se Nenad Šćulac.



Na temelju odredbe članka 4. i 9. Zakona o naseljima („Narodne novine“, broj 54/88.), članka 19. i 35. Zakona o lokalnoj i područnoj (regionalnoj) samoupravi („Narodne novine“, broj 30/01., 60/01. - vjerodostojno tumačenje, 129/05., 109/07., 125/08. i 36/09., 150/11., 144/12. i 19/13.) te članka 19. Statuta Grada Buzeta („Službene novine Grada Buzeta“, broj 3/13. - pročišćeni tekst), Gradsko vijeće Grada Buzeta na sjednici održanoj dana _____ godine donosi

ODLUKU o granicama područja naselja u Gradu Buzetu

Članak 1.

Ovom se Odlukom određuju granice naselja u Gradu Buzetu utvrđenih zakonom kojim se određuju područja županija, gradova i općina u Republici Hrvatskoj.

Članak 2.

(1) Naseljem u smislu ove odluke, smatra se prostorna jedinica koja se sastoji od građevinskog područja i područja druge namjene, a ima ime i vlastiti sustav obilježavanja zgrada u okviru naselja ili u okviru uličnog sustava u naselju.

(2) Pojedine grupe zgrada unutar granica naselja su sela i zaseoci.

Članak 3.

U sastavu Grada Buzeta su sljedeća naselja:

1. **Baredine** (statistički krugovi SK 0002321 i SK 0002313, koji uključuju sela i zaseoke Abrami, Baredine, Mišini i Špelići),
2. **Barušići** (statistički krug SK 0002534, koji uključuje sela i zaseoke Barušići, Brižac, Gregorići i Luskići),
3. **Blatna Vas** (statistički krug SK 0006394, koji uključuje sela i zaseoke Blatna Vas, Breg, Brul, Glistonija, Kuhari, Martinačići, Mejari, Šćaveti i Štuparija),
4. **Brnobići** (statistički krug SK 0011177, koji uključuje sela i zaseoke Brda, Breg, Brnobići, Gozdani, Grabri, Kapitani, Kortina, Potpećine, Ravnići, Rujavci i Zubalići),
5. **Buzet** (statistički krugovi SK 00013404, SK 0031259 i SK 0068756 te dio SK 0048518, SK 0115932 i SK 0116190, koji uključuju gradska naselja Baraka, Buzet, Fontana, Franečići, Goričica, Kapićeva Kortina, Korenika, Mala Huba i Verona te sela i zaseoke Huleti, Mandalenići, Srnegla i Šakori),
6. **Cunj** (statistički krug SK 0015768, koji uključuje selo Cunj),
7. **Čiritež** (statistički krugovi SK 0017442 i SK 0115207, koji uključuju sela i zaseoke Čiritež, Ilići, Puški, Strnadi, Šušići i Vrbanci),
8. **Črnica** (statistički krug SK 0017825, koji uključuje sela i zaseoke Črnica, Postaje i Požane),
9. **Erkovčići** (statistički krug SK 0030481, koji uključuje sela i zaseoke Benečići, Bortuli, Buraj, Erkovčići, Marčibreg, Mraki, Smrekovac, Stancija Erkovčići, Stanica Hum i Škrinjari),
10. **Forčići** (statistički krug SK 0031267, koji uključuje sela i zaseoke Birićija, Forčići, Latini, Lušići, Rauši, Šavki i Tomičići),
11. **Hum** (statistički krugovi SK 0004251, SK 0029246, SK 0043494, SK 0057020 i SK 0058238, koji uključuju sela i zaseoke Benčići, Brižac, Čukarija, Černehi, Dobrovići, Duričići, Grki, Hum, Iveći, Kavci, Klanac, Kotli, Kras, Malinarići, Malinci, Mikci, Mućan i Podkrog),

12. **Juradi** (statistički krugovi SK 0048399 i SK 0048402, koji uključuju sela i zaseoke Čabranija, Čuhrija, Donji Kontići, Gornji Kontići i Juradi),
13. **Kajini** (statistički krug SK 0048828, koji uključuje selo Kajini),
14. **Klarići** (statistički krug SK 0052809, koji uključuje sela i zaseoke Dobrova, Dol, Klarići i Šimići),
15. **Kodolje** (statistički krug SK 0124273, koji uključuje sela i zaseoke Confi, Goričica, Jakci, Konti, Mlini i Ugrini),
16. **Kompanj** (statistički krug SK 0055077, koji uključuje sela i zaseoke Klančić, Klobasi, Kompanj, Kosići, Krulčići, Pernići i Špilići),
17. **Krbavčići** (statistički krug SK 0058491, koji uključuje sela i zaseoke Krbavčići i Rumeni),
18. **Krušvari** (statistički krug SK 0060151, koji uključuje sela i zaseoke Kortina, Krušvari, Pašutići i Urihi),
19. **Mali Mlun** (statistički krug SK 0069752, koji uključuje sela i zaseoke Mali Mlun i Pruhari),
20. **Marčenegla** (statistički krug SK 0070530, koji uključuje sela i zaseoke Marčenegla, Marčeneško Polje i Sladetija),
21. **Marinci** (statistički krugovi SK 0070777 i SK 0086118, koji uključuju sela i zaseoke Marinci, Komušćica, Pengari i Vidaci),
22. **Medveje** (statistički krug SK 0072389, koji uključuje selo Medveje),
23. **Most** (statistički krugovi SK 0048526 i SK 0090328 te dio SK 00458518, koji uključuju sela i zaseoke Brtonjica, Bužani, Dobrovica, Jagodići, Juričići, Lokarija, Maruškići, Most, Petohlebi, Podrebar, Rošovo i Škrbina),
24. **Negnar** (statistički krug SK 0076635, koji uključuje sela i zaseoke Kijeka i Negnar),
25. **Nugla** (statistički krug SK 0035319, koji uključuje sela i zaseoke Dolenja Nugla, Genetski centar, Gorenja Nugla, Mištrići i Nemarniki),
26. **Paladini** (statistički krug SK 0085006, koji uključuje selo Paladini),
27. **Peničići** (statistički krug SK 0086126, koji uključuje sela i zaseoke Kegji, Kozari, Peničići i Svi Sveti),
28. **Perci** (statistički krugovi SK 0086177 i SK 0086185, koji uključuju sela i zaseoke Perci, Podrečak i Šantići),
29. **Počekaji** (statistički krug SK 0088919, koji uključuje sela i zaseoke Finderli, Počekaji i Željeznička stanica Buzet),
30. **Pračana** (statistički krug SK 0093297, koji uključuje sela i zaseoke Beneži, Brnozi, Lokvice, Majeri, Pigini i Pračana),
31. **Prodani** (statistički krugovi SK 0089982 i SK 0095362, koji uključuju sela i zaseoke Bradetići, Korta, Mikolići, Podkuk i Prodani),
32. **Račice** (statistički krugovi SK 0097055 i SK 0101346, koji uključuju sela i zaseoke Bakar, Dobrovica, Jezer, Martinci, Mejica, Racari, Račice, Rimjak i Zabrdica),
33. **Račički Brijeg** (statistički krugovi SK 0056537 i SK 0097055, koji uključuju sela i zaseoke Kosoriga i Račički Brijeg),
34. **Rim** (statistički krugovi SK 0101320, koji uključuje sela i zaseoke Bujavci, Grgurinčići, Kolinasi, Rim i Stražnjak),
35. **Roč** (statistički krug SK 0101494 te dijelovi SK 0017442, SK 0101320 i SK 0101508, koji uključuju sela i zaseoke Hrbatija, Kortina, Krkuž, Mune i Roč),
36. **Ročko Polje** (statistički krug SK 0101508, koji uključuje sela i zaseoke Bortulasi, Bršćak, Draga, Fabriši, Glavići, Kebri, Krbavska Vas, Pahari, Pavletići, Premci, Ročko Polje i Žulići),

37. **Salež** (statistički krugovi SK 0103233 i SK 0103241, koji uključuju sela i zaseoke Banice, Binkari, Salež i Sužanići),
38. **Selca** (statistički krug SK 0104345, koji uključuje sela i zaseoke Nežići i Selca),
39. **Seljaci** (statistički krug SK 0104868, koji uključuje sela i zaseoke Hrib, Jurati, Kolari i Seljaci),
40. **Senj** (statistički krugovi SK 0104981 i SK 0104990, koji uključuju sela i zaseoke Mandalenići, Matiško i Senj),
41. **Sovinjak** (statistički krugovi SK 0106208, SK 0109690 i SK 0109720, koji uključuju sela i zaseoke Brkoni, Cunjci, Jermanija, Sirotići, Sovinjak, Sovinjsko Polje, Srgobani i Tuki),
42. **Sovinjska Brda** (statistički krugovi SK 0109711 i SK 0109703, koji uključuju sela i zaseoke Drobežija, Krtov Breh, Lovijeti, Majeri, Sovinjska Brda, Sveti Kirin, Sveti Kuzma i Valari),
43. **Soviščina** (statistički krugovi SK 0002470 i SK 0059773, koji uključuju sela i zaseoke Bartolići, Černehov Breh, Drščari, Klarići, Krti, Puhi, Šikarija, Šimeći, Šušani, Valice i Žugani),
44. **Stanica Roč** (statistički krug SK 0111511, koji uključuje sela i zaseoke Hlaji, Jakomasi i Stanica Roč),
45. **Strana** (statistički krug SK 0113301, koji uključuje sela i zaseoke Brgad, Mavrići, Podbreg, Strana i Šahtari),
46. **Sveti Donat** (statistički krug SK 0115746, koji uključuje sela i zaseoke Brnkali, Bržendi, Čela, Jurcanija, Marčeva Njiva i Sveti Donat),
47. **Sveti Ivan** (statistički krug SK 0115932 te dio SK 0048518, koji uključuju sela i zaseoke Brežac, Korta, Mejica, Pintori, Pod Baštion, Praščari, Sveti Ivan i Sveti Ivan Dol),
48. **Sveti Martin** (dijelovi statističkih krugova SK 0116190 i SK 0058491, koji uključuju sela i zaseoke Kružići, Majcani, Mandaši, Nimari, Sveti Martin i Štupari),
49. **Šćulci** (statistički krug SK 0117463, koji uključuje selo Šćulci),
50. **Škuljari** (statistički krug SK 0119156, koji uključuje selo Škuljari),
51. **Štrped** (statistički krug SK 0119989, koji uključuje ulice, sela i zaseoke Črnci, Jermaniši, Koparska cesta, Kortina, Mažinjica, Sveti Duh i Štrped),
52. **Veli Mlun** (statistički krug SK 0126225, koji uključuje sela i zaseoke Minjera i Veli Mlun),
53. **Vrh** (statistički krug SK 0133230, koji uključuje sela i zaseoke Glavići, Senica i Vrh),
54. **Zonti** (statistički krugovi SK 0039925 i SK 0143596, koji uključuju sela i zaseoke Kaštelani, Opatija, Rušnjak, Trkusi i Zonti).

Članak 4.

(1) Granice područja naselja iz članka 3. ove Odluke uctane su u registar prostornih jedinica Grada Buzeta koji vodi ispostava Državne geodetske uprave nadležna za područje Grada Buzeta.

(2) Sastavni dio ove Odluke je pregledna karta naselja u Gradu Buzetu u mjerilu 1:20000.

Članak 5.

(1) Gradsko vijeće Grada Buzeta odlučuje o prijedlogu za promjenu granice naselja nakon prethodno pribavljenog mišljenja vijeća mjesnog odbora na čije područje se odnose predmetne promjene granice.

(2) Pregledna karta o promjeni granica je sastavni dio Odluke.

(3) Odluka o promjeni granica naselja dostavlja se nadležnoj službi iz članka 4. stavak 1. ove Odluke.

Članak 6.

O svim promjenama donesenima ovom Odlukom u odnosu na popis naselja na području Grada Buzeta utvrđen važećim Zakonom o područjima županija, gradova i općina, Služba za opće poslove zadužuje se izvijestiti ministarstvo nadležno za lokalnu samoupravu.

Članak 7.

Nazivi ulica i trgova na području naselja Buzet odredit će se posebnom odlukom.

Članak 8.

Danom stupanja na snagu ove Odluke prestaje važiti Odluka o naseljima u općini Buzet („Službene novine Općine Buzet“, broj 6/92. i 8/92.).

Članak 9.

Ova Odluka stupa na snagu 1. veljače 2015. godine, a objavit će se u „Službenim novinama Grada Buzeta“.

KLASA:
URBROJ:
Buzet,

GRADSKO VIJEĆE GRADA BUZETA

PREDSJEDNIK
Damir Sirotić

OBRAZLOŽENJE

I. PRAVNI TEMELJ ZA DONOŠENJE OVOG AKTA

Pravni temelj za donošenje ovog akta je članak 35. stavak 2. Zakona o lokalnoj i područnoj (regionalnoj) samoupravi („Narodne novine“, broj 33/01., 60/01., 129/05., 109/07., 125/08., 36/09., 150/11., 144/12. i 19/13.), odnosno članak 19. Statuta Grada Buzeta („Službene novine Grada Buzeta“, broj 3/13. - pročišćeni tekst) kojima je propisana nadležnost Gradskog vijeća Grada Buzeta na donošenje odluka i općih akata iz samoupravnog djelokruga Grada Buzeta.

Člankom 92. Statuta utvrđene su vrste akata koje u svojem radu Gradsko vijeće donosi.

Člankom 4. još uvijek važećeg Zakona o naseljima iz 1988. godine propisuje se da odluku o granicama područja naselja te odluku o spajanju i razdvajanju naselja donosi skupština općina (odnosno gradsko vijeće), uz pribavljeno mišljenje mjesnih zajednica (odnosno mjesnih odbora).

II. OSNOVNA PITANJA KOJA SE UREĐUJU OVIM AKTOM I POSLJEDICE KOJE ĆE NASTATI NJEGOVIM DONOŠENJEM

Osnovni razlog zbog kojeg je potrebno mijenjati odnosno uskladiti postojeći ustroj naselja je što je taj ustroj izgrađen pred više od 40 godina i u stvarnosti ne odgovara mnogobrojnim teritorijalnim promjenama na području Grada Buzeta.

Isto tako, važeća Odluka o naseljima donesena je 9. srpnja 1992. godine. Navedena odluka obuhvaća područje tadašnje Općine Buzet i nije formalno prenesena kao važeći akt Grada Buzeta.

Iz navedenih razloga, Gradonačelnik je u veljači 2012. godine formirao Radnu skupinu za pripremu, usklađivanje i izradu nacrtu akata o evidencijama prostornih podataka s ciljem provedbe postupka pripreme, usklađivanja i izrade nacrtu akata o evidencijama prostornih podataka na području Grada Buzeta, te koordinacije primjenu akata od strane javnih tijela koja u redovitom obavljanju djelatnosti svakodnevno primjenjuju navedene evidencije.

Posebni zadaci radne skupine su priprema **nacrta odluke o granicama područja naselja** i nacrtu odluke o određivanju ulica i trgova na području Grada Buzeta.

Povjerenstvo je do kraja 2012. godine na temelju prethodnih podataka, dostupnih povijesnih izvora, primljenih prijedloga za usklađenje odluke od strane građana, udruga i mjesnih odbora te na temelju iskustava i problema uočenih u provedbi popisa stanovništva 2011. godine pripremio nacrt Odluke o granicama područja naselja.

Načela na kojima se temelji ovaj prijedlog, odnosno načela koja je potrebno poštovati pri izradi ove Odluke jesu:

1. **granice naselja moraju se poklapati s granicama mjesnih odbora,**
2. **uređivanje postojećeg stanja prema trenutnoj izgrađenosti naselja** - Povjerenstvo je utvrdilo ili prikupilo određeni broj točaka na kojima je potrebno ispraviti granicu dvaju ili više naselja,
3. **očuvanje naziva napuštenih sela i zaselaka** kroz ovu Odluku kako bi ih administrativno zadržali ili uvrstili ponovno u Odluku zbog mogućnosti da se u skorije vrijeme revitaliziraju,
4. kod sela i zaselaka kod kojih postoji neujednačeno upisivanje naziva u javnim evidencijama i ispravama, **utvrđivanje pravilnog naziva** na način kako ga izgovaraju stanovnici tog sela ili zaseoka,

5. **spajanje naselja na području Grada** - zbog prevelike fragmentarnosti prostora na veliki broj naselja, predlaže se da se umjesto od 70 naselja Grad sastoji od manjeg broja naselja; spajanje se predlaže prema načelu da svako naselje bude logična, funkcionalna cjelina; predložene promjene neće imati utjecaja na život građana, ali će značajno pojednostavniti administrativni postupak.
6. **provjera usklađenosti građevinskog područja s područjem naselja** - s obzirom da je u postupku pripreme Odluke utvrđeno da pojedina građevinska područja uz naselja nisu usklađena s područjem matičnog naselja.

Nakon provedenog ispitivanja svih osnovnih parametara za izradu odluke i izrade prvog nacrtu odluke, Povjerenstvo je svim mjesnim odborima uputilo navedeni nacrt i tražilo njihovo očitovanje s obzirom da je za svaku promjenu granica naselja potrebno prethodno mišljenje vijeća mjesnog odbora na čije područje se odnose predmetne promjene.

U cijelom tekstu nacrtu Odluke prihvaćaju se sugestije vijeća mjesnih odbora vezano za sela koja treba dodati uz pojedina naselja, odnosno vezano za ispravan naziv pojedinog sela ili zaseoka odnosno naselja.

- A. Na području mjesnih odbora Buzet i Buzet-Stari Grad** (zajednički, s obzirom da se na području naselja Buzet nalaze dva mjesna odbora):

Vijeća mjesnih odbora Buzet i Buzet - Stari grad suglasila su se s predloženim tekstom odluke, odnosno:

1. s prijedlogom da se cijelo područje mjesnih odbora Buzet i Buzet-Stari grad spoji u jedinstveno naselje Buzet (na način da se sadašnjem naselju Buzet **pripoje** naselja Mala Huba i dijelovi naselja Sveti Martin - Baraka, Franečići, Korenika i Sjeverna ulica),
2. s prijedlogom da se ispravi granica između mjesnih odbora (i naselja) Buzet i Sveti Ivan u naselju Korenika na državnu cestu D44, odnosno kod benzinske postaje OMV (Crodux) na vodotok Rečica, te
3. s prijedlogom da se ispravi granica između mjesnih odbora Buzet, Sveti Ivan i Svi Sveti uz rijeku Mirnu, na način predložen izvodom grafičkog dijela nacrtu Odluke, odnosno prateći prirodne granice - crte vodotoka.

- B. Na području mjesnog odbora Krušvari:**

Vijeće Mjesnog odbora Krušvari prihvatilo je prijedlog da se naselja Martinci i Rimjak pripoje naselju Račice, kao i da se naselje Kosoriga pripoje naselju Račički Brijeg.

- C. Na području Mjesnog odbora Roč:**

Vijeće Mjesnog odbora Roč je prihvatilo prijedlog povjerenstva i pisane zahtjeve mještana i udruge Nugla da se naziv naselja Gornja Nugla izmijeni u Nugla.

Vijeće Mjesnog odbora je prihvatilo prijedlog da se isprave granice naselja Roč prema naseljima Čiritež i Ročko Polje prema prirodnim oznakama na terenu na način da se naselju Roč pripoje nenastanjeni dijelovi navedenih naselja prema grafičkom dijelu nacrtu Odluke.

Vijeće Mjesnog odbora je prihvatilo prijedlog da se naselju Čiritež pripoje naselje Šušići, da se naselju Hum pripoje naselja Benčići, Duričići, Kotli i Kras te da se naselju Roč pripoje naselja Krkuž i Rim.

- D. Na području Mjesnog odbora Sovinjak:**

Vijeće Mjesnog odbora Sovinjak suglasno je s prijedlogom da se izmijeni odluka uz sljedeće napomene:

1. suglasno je s postojećim granicama Mjesnog odbora Sovinjak,
2. prihvaća se prijedlog za pripajanje naselja Sirotići i Sovinjsko Poje naselju Sovinjak,

3. predlaže se da naselje Sovinjska Brda i dalje bude samostalno naselje; da se navedenom naselju pripoji dio sadašnjeg naselja Krti (sa selima Lovijeti, Majeri, Sv. Kirin, Sv. Kuzma i Valari) prema granici katastarske općine Senj te da se u Odluci ispravi naziv sela Krtov Breh,
4. predlaže se spajanje sadašnjeg naselja Bartolići i dijela sadašnjeg naselja Krti (unutar katastarske općine Soviščina u zajedničko naselje Soviščina; unutar predloženog naselja predlaže se da se u svim važećim evidencijama i ispravama isprave nazivi sela Černehov Breh, Šikarija, Šušani i Valice.

E. Na području Mjesnog odbora Sveti Ivan:

Vijeće Mjesnog odbora Sveti Ivan suglasilo se s predloženim tekstom odluke, odnosno s prijedlogom:

1. da se ispravi granica između mjesnih odbora (i naselja) Buzet i Sveti Ivan u naselju Korenika na državnu cestu D44, odnosno kod benzinske postaje OMV (Crodux) na vodotok Rečica, te
2. da se ispravi granica između mjesnih odbora Buzet, Sveti Ivan i Svi Sveti uz rijeku Mirnu, na način predložen izvodom grafičkog dijela nacrtu Odluke, odnosno prateći prirodne granice - crte vodotoka na način da čitavo naselje Sveti Ivan Dol postane dio naselja Sveti Ivan.

F. Na području Mjesnog odbora Sveti Martin:

Vijeće Mjesnog odbora Sveti Martin suglasilo se s predloženim tekstom odluke:

1. prihvaća se prijedlog da se ulice (naselja) Baraka, Franečići, Kapićeva Kortina, Korenika i Sjeverna ulica (koje pripadaju Mjesnom odboru Buzet) izdvoje iz naselja Sveti Martin i pripoje naselju Buzet,
2. predlaže se da se na području naselja Sveti Martin u Odluku uvrsti zaselak Nimari,
3. predlaže se ispravak granice između naselja Krbavčići i Sveti Martin po granicama katastarskih čestica označenih u grafičkom prilogu nacrtu Odluke.

G. Na području Mjesnog odbora Svi Sveti:

Vijeće Mjesnog odbora Svi Sveti suglasilo se s predloženim tekstom odluke i predložilo izmjene nacrtu, tako da izmjene u odnosu na prethodnu odluku glase:

1. suglasno je da se ispravi granica između mjesnih odbora Buzet, Sveti Ivan i Svi Sveti uz rijeku Mirnu, na način predložen izvodom grafičkog dijela nacrtu Odluke, odnosno prateći prirodne granice - crte vodotoka na način da se čitavo naselje Sveti Ivan Dol izdvoji iz postojećeg naselja Juričići postane dio naselja Sveti Ivan,
2. Postojeće naselje Juričići mijenja ime u naselje Most,
3. Postojeće naselje Pengari pripaja se naselju Marinci, a postojeće naselje Podkuk naselju Prodani.

H. Na području Mjesnog odbora Štrped:

Vijeće Mjesnog odbora Štrped predložilo je da se u Odluci vezano za područje Mjesnog odbora Štrped zadrže postojeće granice naselja, uz sljedeće ispravke:

1. predlaže se izmjena naziva naselja Ugrini u naselje Kodolje,
2. predlaže se u naselju Salež naziv sela Radini izmijeniti u Sužanići i naziv sela Spelić izmijeniti u Špelići,
3. suglasni su da se naziv naselja Žonti izmijeniti u Zonti.

I. Na području Mjesnog odbora Veli i Mali Mlun:

Vijeće Mjesnog odbora Veli i Mali Mlun prihvaća nacrt u predloženom obliku.

J. Na području Mjesnog odbora Vrh:

Vijeće Mjesnog odbora Vrh nije prihvatilo predložene izmjene vezano za spajanje pojedinih naselja.

Nakon provedenog postupka javne rasprave, Povjerenstvo je prikupilo primljene primjedbe i prijedloge zainteresiranih osoba, te zajedno sa svojim mišljenjem upućuje prijedlog Odluke na raspravljanje i donošenje.

Stupanje odluke na snagu, ukoliko postupak bude tekao planiranim tijekom, očekuje se u veljači 2015. godine, kako ne bi utjecalo na pripremu dokumentacije za planirane izborne postupke koncem, 2014. godine odnosno početkom 2015. godine.

Na područjima na kojima će doći do izmjena naziva naselja odnosno područja naselja, građani će biti obvezni uskladiti svoju osobnu dokumentaciju u skladu sa posebnim odredbama zakona vezanih za pojedinu dokumentaciju.

NAPOMENA: Sve ilustracije su instruktivnog oblika i služe isključivo za potrebe obrazloženja planiranih izmjena na sjednici Gradskog vijeća. Precizno iscrtane granice naselja će biti predmet elaborata koji će se izraditi po donošenju odluke i objaviti na web stranici Grada Buzeta.

III. FINANCIJSKA SREDSTVA POTREBNA ZA PROVEDBU OVOG AKTA

Potrebna financijska sredstva za provedbu ovog akta osigurana su u Proračunu Grada Buzeta.



Na temelju članka 33. stavak 3. Statuta Grada Buzeta („Službene novine Grada Buzeta“, broj 3/13. - pročišćeni tekst) te članka 8. Odluke o ostvarivanju prava na pristup informacijama kojima raspolaže Grad Buzet („Službene novine Grada Buzeta“, broj 2/14.), Gradonačelnik Grada Buzeta je dana 9. rujna 2014. godine donio

ZAKLJUČAK

o objavljivanju javne rasprave na nacrt Odluke o granicama područja naselja u Gradu Buzetu

1. Javna rasprava o nacrtu Odluke o granicama područja naselja u Gradu Buzetu (u daljnjem tekstu: Odluka), trajat će od 15. rujna do 15. listopada 2014. godine. Za vrijeme trajanja javne rasprave za sve zainteresirane osobe osiguran je javni uvid u nacrt Odluke u Gradu Buzetu, Služba za opće poslove, II. istarske brigade 11, 52420 Buzet, svakim radnim danom od 8.00 do 14.00 sati. Na javnom uvidu bit će izloženi tekstualni i grafički dijelovi te obrazloženje Odluke.
2. Cilj javne rasprave je prikupiti mišljenje građana i zainteresirane javnosti o predloženom tekstu nacrta Odluke, a kojom će se utvrditi ustroj naselja na području Grada Buzeta.
3. Pozivaju se svi zainteresirani da dostave svoje primjedbe i prijedloge na tekst nacrta Odluke, kao i na pojedine točke predložene u nacrtu Odluke uz jasna obrazloženja. Svoje primjedbe i prijedloge možete uputiti na adresu elektroničke pošte: ured.gradonacelnika@buzet.hr
4. Nakon završetka procesa savjetovanja pristigli komentari, primjedbe i prijedlozi bit će objavljeni na mrežnim stranicama Grada Buzeta, uz obrazloženja o prihvaćanju ili neprihvaćanju.
5. Za dodatne upite vezano uz postupak savjetovanja možete se obratiti na adresu elektroničke pošte: ured.gradonacelnika@buzet.hr, osobno ili poštom u Gradu Buzetu, Služba za opće poslove, II. istarske brigade 11, 52420 Buzet.

KLASA: 023-01/12-01/26
URBROJ: 2106/01-03-14-29
Buzet, 15. rujna 2014.

GRADONAČELNIK
Siniša Žulić



MATIJA NEŽIĆ

Maruškići 26

52420 Buzet

e-mail: mnezic85@gmail.com

U Maruškicima, 24. rujna 2014. godine

(401)

PRIMLJEN	24. 09. 2014.
KLASA	025. 30.
023-01/12-01/26	02
15-14-7	VRL
	-

GRAD BUZET

Služba za opće poslove

II. istarske brigade 11

52420 Buzet

Predmet: Prijedlog i primjedba na tekst nacрта Odluke o granicama područja naselja u Gradu Buzetu

Poštovani,

uvidom u prijedlog nacрта Odluke iz predmeta ustvrdio sam činjenice s kojima se ne slažem te ih smatram pogrešnim.

U članku 3., popisu sela i zaseoka koji čine predloženo naselje Most (pod rednim brojem 23.) nalaze se Brkoni koji ovdje ne spadaju, odnosno nijedna kuća ili grupa kuća se na ovom području ne naziva ovim imenom.

Selo Brkoni nalazi se u k. o. Sovinjak, nedaleko Jermanije i čine ga ruševne, odavno napuštene zgrade označene kao k. č. 99/zgr, 100/zgr, 101/zgr, 102/zgr i 103/zgr.

Ne slažem se prijedlogom formiranja novog naselja Most te predlažem da se uzmu na razmatranje sljedeće povijesne činjenice i prijedlog.

Sveti Ulderik teritorijalna je jedinica koju čini skupina sela na padinama brda Rebar na južnoj obali rijeke Mirne uvedena krajem prve polovice XIX. stoljeća za vrijeme Druge austrijske uprave. Tada je prestala važiti stara mletačka podjela koja je uvelike otežavala rad državnih službi zbog prevelikih površina, raštrkanosti sela i zaseoka te kućnih brojeva. Prema starijoj podjeli, područje Svetog Ulderika spadalo je u Sveti Donat kojeg su pak činila i sela Bržendi, Brnkali, Bregi, Srgobani, Čela i Jurcanija.

Sveti Ulderik čine sela:

1. Most
2. Brtonjica
3. Maruškići
4. Bužan
5. Škrbina
6. Jagodići
7. Dobrovica
8. Rošovo
9. Podrebar
10. Petohlebi

IZVJEŠĆE
o provedenom savjetovanju sa zainteresiranom javnošću o
Nacrtu Odluke o uređenju prometa

IZVJEŠĆE O PROVEDENOM SAVJETOVANJU SA ZAINTERESIRANOM JAVNOŠĆU	
Naziv akta o kojem je savjetovanje provedeno: Nacrt Odluke o granicama područja naselja	
Vrijeme trajanja savjetovanja: Savjetovanje je provedeno u trajanju od 31 dana, odnosno od dana 15. rujna do 15. listopada 2014. godine.	
Cilj i glavne teme savjetovanja	Osnovni cilj savjetovanja bio je dobivanje povratnih informacija od zainteresirane javnosti u svezi rješenja predloženih nacrtom Odluke o granicama područja naselja, kojom su uređeni područja i granice naselja na području Grada Buzeta

Redni broj	Naziv dionika (pojedinaac, organizacija, institucija)	Članak na koji se odnosi primjedba/ prijedlog	Tekst primjedbe/prijedloga	Prihvatanje/ neprihvatanje primjedbe ili prijedloga
1.	Matija Nežić , Buzet, Maruškići 26	Članak 3. točke 21., 23. i 41.	<p>a) Predlaže da se selo Brkoni uvrsti u područje naselja Sovinjak (točka 41. istog članka)</p> <p>b) Predlaže da se predložen naziv naselja Most (točka 23. istog članka) izmijeni nazivom Sveti Ulderik</p> <p>c) Predlaže da se sela Lokarija i Juričići pripoje naselju Marinci (točka 21. istog članka)</p>	<p>a) Prihvaća se. Na grafičkom materijalu koji je korišten u izradi nacrtu Odluke, vidljivo je da je u više izvora na mjestu sela Petohlebi pogreškom stavljena oznaka Brkoni.</p> <p>b) Ne prihvaća se. Vijeće Mjesnog odbora Svi Sveti ne slaže se s navedenim prijedlogom, stoga nema elemenata za prihvatanje navedenog prijedloga.</p> <p>c) Ne prihvaća se. Vijeće Mjesnog odbora Svi Sveti ne slaže se s navedenim prijedlogom, stoga nema elemenata za prihvatanje navedenog prijedloga.</p>

Napomena: U vremenu trajanja savjetovanja nije pristigla nijedna primjedba ili prijedlog zainteresirane javnosti na Nacrt Odluke o granicama područja naselja.



0119156

Kuljari

063738

SK 0002313

SK 0048828

Kajini

NA 026972

Buzet

MO 04154-3

SK 0068756

Mala Huba

NA 037826

Veli Mlun

NA 067555

SK 0126225

Podrebar

NA 049549

SK 0090328

Sveti Martin

MO 34622-3

SK 0116190

Sveti Martin

NA 062146

Buzet-Stari grad

KO 302074

Buzet

NA 007455

SK 0048518

Juričiči

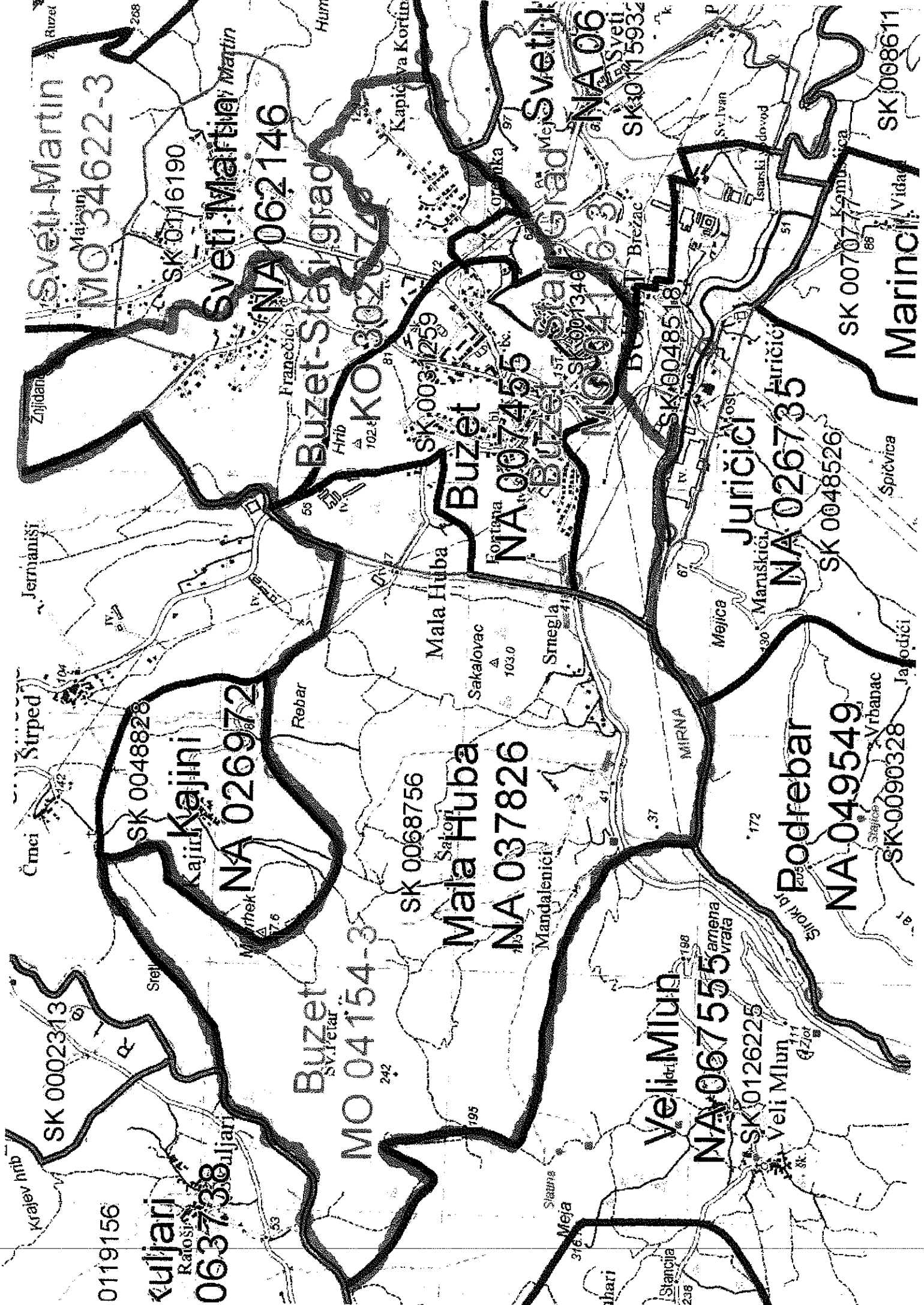
NA 026735

SK 0048526

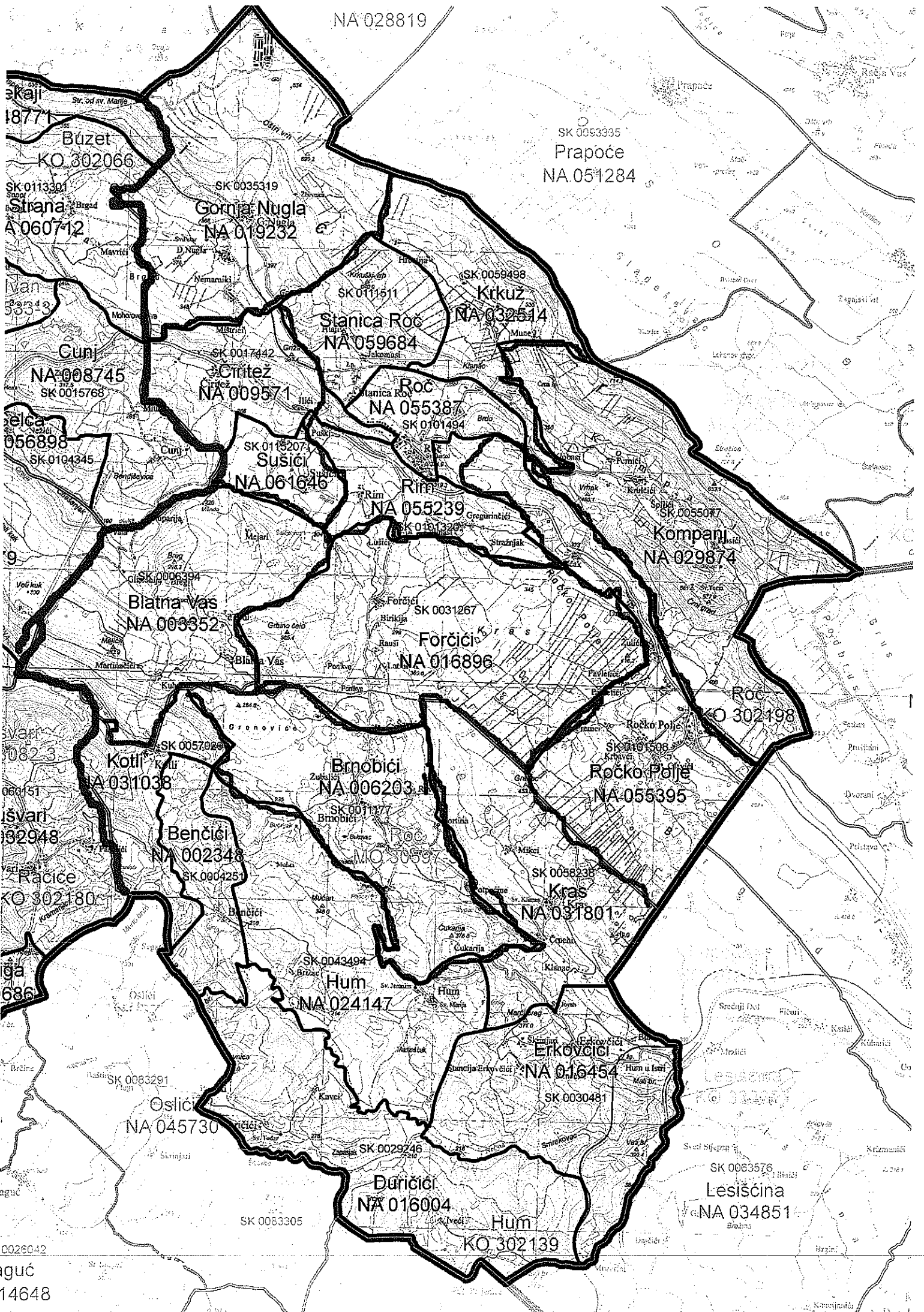
SK 0070777

Marinčiči

SK 008611



NA 028819



skaj
18771
Buzet
KO 302066

SK 0113301
Strana
A 060712

Ivan
533-3
Cunj
NA 008745
SK 0015768

selca
056898
SK 0104345

9
Blatna Vas
NA 003352

svarr
082-3
060151
išvari
32948
Racice
KO 302180

ga
686

Kotli
NA 031038

Bencići
NA 002348
SK 0004251

Osličići
NA 045730

SK 0083291

aguč
14648

0028042
aguč
14648

SK 0035319
Gornja Nugla
NA 019232

SK 0017442
Critež
NA 009571

SK 0113207
Sušiči
NA 061646

SK 0006394

SK 0057029
Kotli
NA 031038

SK 0004251
Bencići
NA 002348

SK 0043494
Hum
NA 024147

SK 0083305

SK 0029246

SK 0063305
Duričiči
NA 016004

SK 0083305

SK 0083305

SK 0059498
Krkuz
NA 032514

SK 0111511
Stanica Roc
NA 059684

SK 055387
Roc
NA 055387
SK 0101494

SK 0101326
Rim
NA 055239

SK 0031267
Forčiči
NA 016896

SK 0011777
Bribočiči
NA 006203

SK 0011777
Bribočiči
NA 006203

SK 0058238
Kras
NA 031801

SK 0043494
Hum
NA 024147

SK 0043494
Hum
NA 024147

SK 0030481
Erkovičiči
NA 016454

SK 0030481
Hum
KO 302139

SK 0030481

SK 0093335
Prapoče
NA 051284

SK 0059498
Krkuz
NA 032514

SK 055387
Roc
NA 055387
SK 0101494

SK 0101326
Rim
NA 055239

SK 0031267
Forčiči
NA 016896

SK 0011777
Bribočiči
NA 006203

SK 0011777
Bribočiči
NA 006203

SK 0058238
Kras
NA 031801

SK 0043494
Hum
NA 024147

SK 0043494
Hum
NA 024147

SK 0030481
Erkovičiči
NA 016454

SK 0030481
Hum
KO 302139

SK 0030481

SK 0093335
Prapoče
NA 051284

SK 0059498
Krkuz
NA 032514

SK 055387
Roc
NA 055387
SK 0101494

SK 0101326
Rim
NA 055239

SK 0031267
Forčiči
NA 016896

SK 0011777
Bribočiči
NA 006203

SK 0011777
Bribočiči
NA 006203

SK 0058238
Kras
NA 031801

SK 0043494
Hum
NA 024147

SK 0043494
Hum
NA 024147

SK 0030481
Erkovičiči
NA 016454

SK 0030481
Hum
KO 302139

SK 0030481

SK 0093335
Prapoče
NA 051284

SK 0059498
Krkuz
NA 032514

SK 055387
Roc
NA 055387
SK 0101494

SK 0101326
Rim
NA 055239

SK 0031267
Forčiči
NA 016896

SK 0011777
Bribočiči
NA 006203

SK 0011777
Bribočiči
NA 006203

SK 0058238
Kras
NA 031801

SK 0043494
Hum
NA 024147

SK 0043494
Hum
NA 024147

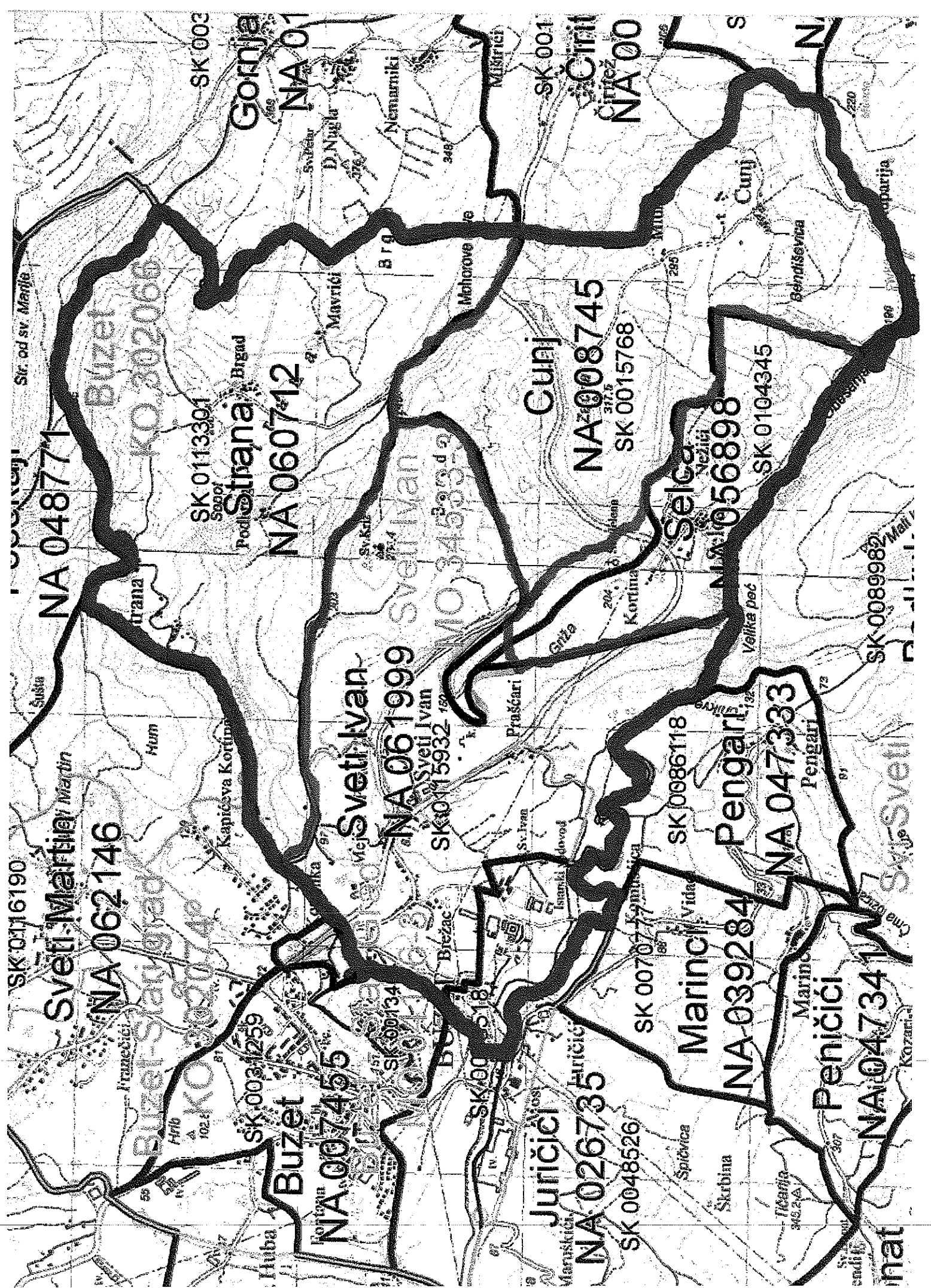
SK 0030481
Erkovičiči
NA 016454

SK 0030481
Hum
KO 302139

SK 0030481

SK 0063576
Lesiščina
NA 034851

SK 0063576



SK 0116190

Sveti Martin Martin

NA 062146

Sr. od sv. Marije

NA 048771

Buzet
KO 302066

SK 0113301

Strana
Podgorje

NA 060712

Brnad

Sveti Ivan

NA 061999

Sveti Ivan

SK 015932

Juričiči

NA 026735

SK 0048526

Marinci

NA 039284

SK 007077

Peničiči

NA 047341

SK 0086118

Pengari

NA 047333

Pengari

Cunj

NA 008745

SK 0015768

Selca

NA 056898

SK 0104345

SK 003

Gornja

NA 01

SK 001

Ciril

NA 00

inat

7376

Krbavčiči

NA 031925

SK 0058491

Rumen 275

Velji Kluc 266.6

Jermaniši

Sveti Martin

MA 034622-3

SK 0116190

Sveti Martin / Martin

NA 062146

Hrib 102.1

Buzet

SK 0031259

Huba

SK 0108421

Slum

NA 058416

SK 0088919

Počekajl

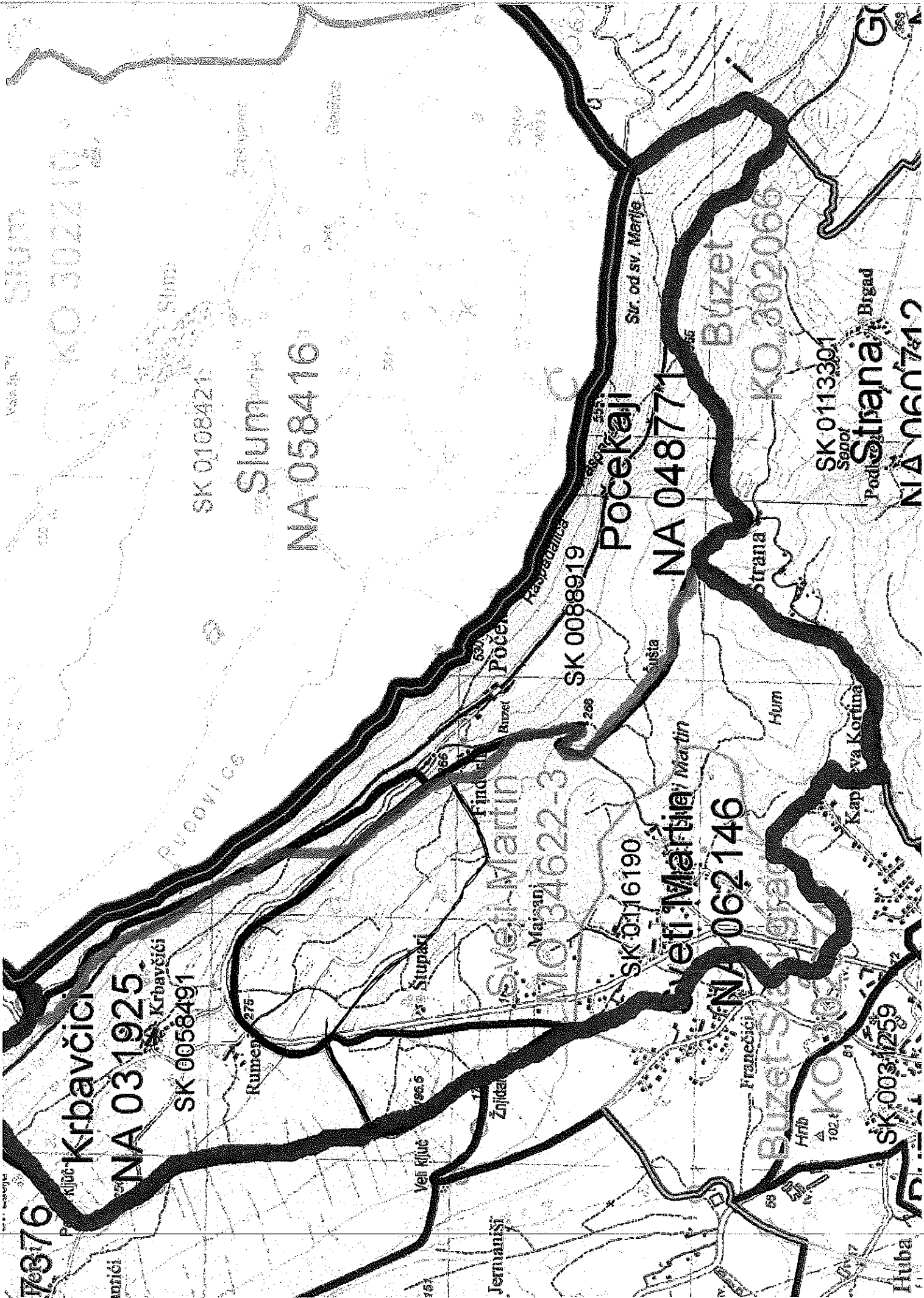
NA 048771

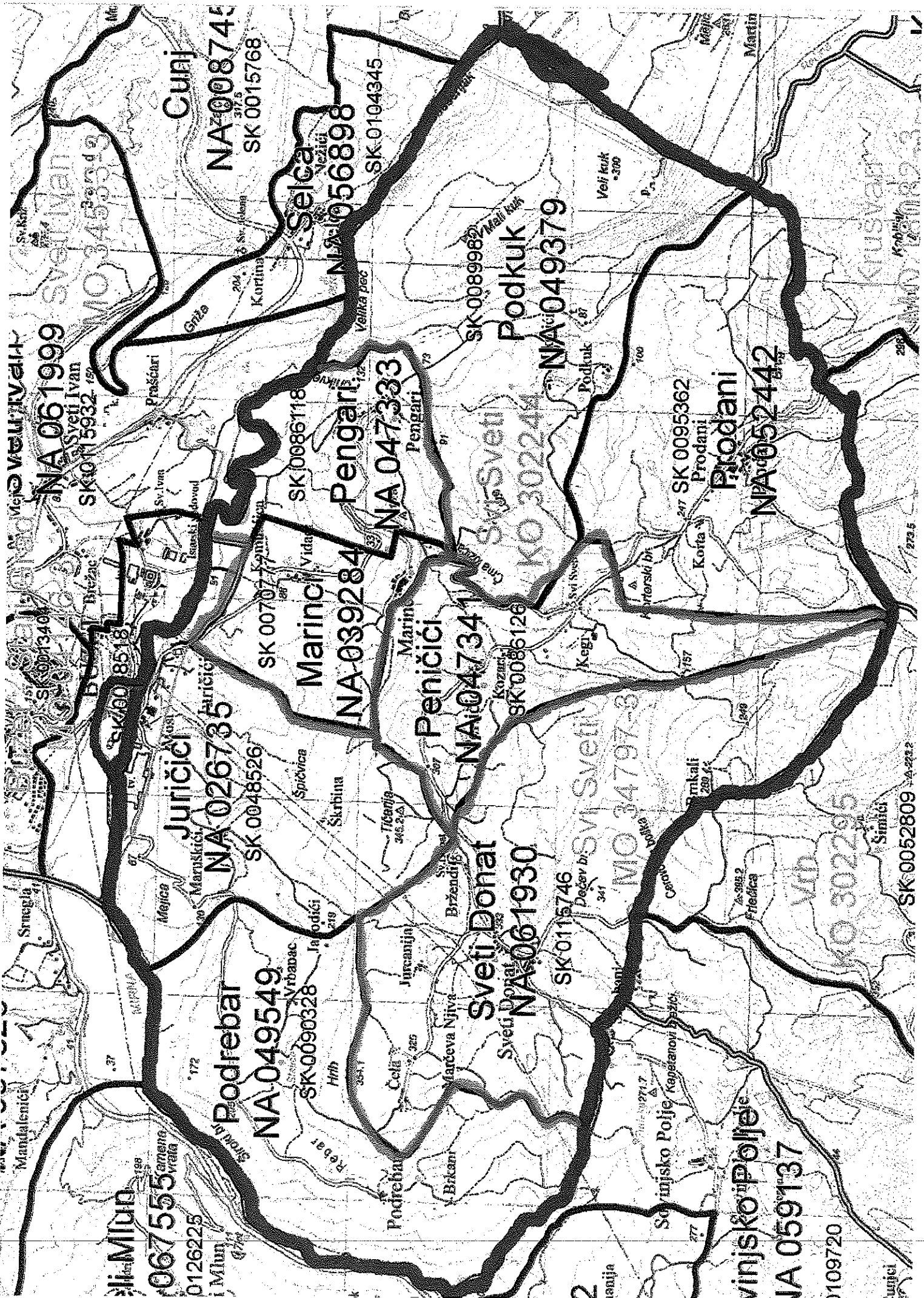
Buzet

SK 0113301

Strana Brigad

NA 060742





067555
0126225
i Mlun

Podrebar
NA 049549

SK 0090328

Juričiči
NA 026735

SK 0048526

Marinci
NA 039284

SK 0070717

Peničiči
NA 047341

SK 0086126

Sveti Donat
NA 061930

SK 0115746

Pengari
NA 047333

SK 0086118

Podkuk
NA 049379

SK 0089982

Cunaj

NA 008745
SK 0015768

Selca
NA 056898

SK 0104345

vinjsko Polje
NA 059137

0109720

Prodani
NA 052442

SK 0095362

SK 0052809

0109720



REPUBLIKA HRVATSKA
ISTARSKA ŽUPANIJA
GRAD BUZET

Vijeće Mjesnog odbora Buzet

Klasa: 026-01/13-01-1

Urbroj: 2106/01-07-13-2

Buzet, 12.01.2013.

44

30. 01. 2013.
02301/12-01/26 02
2106/01-07-13-4

GRAD BUZET
Ured gradonačelnika

**PREDMET: Nacrt Odluke o granicama područja naselja
- prethodna suglasnost, daje se**

Veza: vaš dopis, KLASA: 023-01/12-01/26, URBROJ: 2106/01-03-12-2 od 27. studenog 2012. godine

Poštovani,

Vijeće Mjesnog odbora Buzet je na svojoj sjednici održanoj dana 10.01.2013. godine razmotrilo nacrt Odluke o granicama područja naselja te jednoglasno odlučilo da se daje pozitivno mišljenje na predloženi nacrt.

Vijeće Mjesnog odbora Buzet suglasno je s predloženim tekstom odluke, odnosno:

1. s prijedlogom da se cijelo područje mjesnih odbora Buzet i Buzet-Stari grad spoji u jedinstveno naselje Buzet (obuhvaćajući sadašnja naselja Buzet, Mala Huba i dijelove sadašnjeg naselja Sveti Martin - naselja Baraka, Franečići, Korenika i Sjeverna ulica),
2. s prijedlogom da se ispravi granica između mjesnih odbora (i naselja) Buzet i Sveti Ivan u naselju Korenika na državnu cestu D44, odnosno kod benzinske postaje OMV na vodotok Rečica, te
3. s prijedlogom da se ispravi granica između mjesnih odbora Buzet, Sveti Ivan i Svi Sveti uz rijeku Mirnu, na način predložen izvodom grafičkog dijela nacrta Odluke.

S poštovanjem,

PREDSJEDNIK
VIJEĆA MJESNOG ODBORA BUZET





REPUBLIKA HRVATSKA
ISTARSKA ŽUPANIJA
GRAD BUZET
Vijeće Mjesnog odbora
Buzet - Stari Grad
KLASA: 026-01/08-01/1
URBROJ: 2106/01-12-13-2
Buzet, 30. siječnja 2013.

48

4. 02. 2013.

023-01/12-01/26 02

OPĆINSKI REČNI

2106/01-12-13-6

GRAD BUZET
Ured gradonačelnika

**PREDMET: Nacrt Odluke o granicama područja naselja
- prethodna suglasnost, daje se**

Veza: vaš dopis, KLASA: 023-01/12-01/26, URBROJ: 2106/01-03-12-2 od 27. studenog 2012. godine

Poštovani,

Vijeće Mjesnog odbora Buzet - Stari grad je na svojoj sjednici održanoj dana 30. siječnja 2013. godine razmotrilo nacrt Odluke o granicama područja naselja te jednoglasno odlučilo da se daje pozitivno mišljenje na predloženi nacrt.

Vijeće Mjesnog odbora Buzet - Stari grad suglasno je s predloženim tekstom odluke, odnosno:

1. s prijedlogom da se cijelo područje mjesnih odbora Buzet i Buzet-Stari grad spoji u jedinstveno naselje Buzet (obuhvaćajući sadašnja naselja Buzet, Mala Huba i dijelove sadašnjeg naselja Sveti Martin - naselja Baraka, Franečići, Korenika i Sjeverna ulica),
2. s prijedlogom da se ispravi granica između naselja Buzet i Sveti Ivan u naselju Korenika na državnu cestu D44, odnosno kod benzinske postaje OMV na vodotok Rečica, te
3. s prijedlogom da se ispravi granica između naselja Buzet, Sveti Ivan i Most uz rijeku Mirnu, na način predložen izvodom grafičkog dijela nacrta Odluke.

S poštovanjem,

PREDSJEDNIK
VJEĆA MJESNOG ODBORA
BUZET - STARI GRAD

Goran Jambrošić





REPUBLIKA HRVATSKA
ISTARSKA ŽUPANIJA
GRAD BUZET
Vijeće Mjesnog odbora
Krušvari

KLASA: 026-01/13-01/1
URBROJ: 2106/01-09-13-3
Buzet, 15. siječnja 2013.

GRAD BUZET
Ured gradonačelnika

**PREDMET: Nacrt Odluke o granicama područja naselja
- prethodna suglasnost, daje se**

Veza: vaš dopis, KLASA: 023-01/12-01/26, URBROJ: 2106/01-03-12-3 od 27. studenog 2012. godine

Poštovani,

Vijeće Mjesnog odbora Krušvari je na svojoj sjednici održanoj dana 15. siječnja 2013. godine razmotrilo nacrt Odluke o granicama područja naselja te jednoglasno odlučilo da se daje pozitivno mišljenje na predloženi nacrt Odluke o naseljima.

S poštovanjem,

PREDSJEDNIK
VIJEĆA MJESNOG ODBORA
KRUŠVARI

Milenko Prodan





REPUBLIKA HRVATSKA

ISTARSKA ŽUPANIJA

GRAD BUZET

Vijeće Mjesnog odbora Roč

KLASA: 026-01/13-01/1

URBROJ: 2106/01-10-13-3

Roč, 21. ožujka 2013.

GRAD BUZET

Ured gradonačelnika

**PREDMET: Nacrt Odluke o granicama područja naselja
- prethodna suglasnost, daje se**

Veza: vaš dopis, KLASA: 023-01/12-01/26, URBROJ: 2106/01-03-12-3 od 27. studenog 2012. godine

Poštovani,

Vijeće Mjesnog odbora Roč je na svojoj sjednici održanoj dana 21. ožujka 2013. godine razmotrilo nacrt Odluke o granicama područja naselja te jednoglasno odlučilo da se daje pozitivno mišljenje na predloženi nacrt.

Vijeće Mjesnog odbora Roč predlaže da se u Odluci vezano za područje mjesnog odbora prihvate predložene izmjene granica naselja na sljedeći način:

1. prihvaća se prijedlog da se naziv naselja Gornja Nugla izmijeni u Nugla,
2. predlaže se da naselja Rim i Stanica Roč i dalje budu samostalna naselja,
3. prihvaća se prijedlog ispravka granice naselja Roč prema naseljima Čiritež, Rim i Ročko Polje sukladno grafičkom prijedlogu na način da se granica naselja odredi prema prirodnim oznakama na terenu.

S poštovanjem,

PREDSJEDNIK VIJEĆA
MJESNOG ODBORA ROČ





**REPUBLIKA HRVATSKA
ISTARSKA ŽUPANIJA
GRAD BUZET
Vijeće Mjesnog odbora
Sovinjak**

KLASA: 026-01/13-01/1
URBROJ: 2106/01-12-13-5
Buzet, 30. siječnja 2013.

**GRAD BUZET
Ured gradonačelnika**

**PREDMET: Nacrt Odluke o granicama područja naselja
- prethodna suglasnost, daje se**

Veza: vaš dopis, KLASA: 023-01/12-01/26, URBROJ: 2106/01-03-12-5 od 27. studenog 2012. godine

Poštovani,

Vijeće Mjesnog odbora Sovinjak je na svojoj sjednici održanoj dana 5. veljače 2013. godine razmotrilo nacrt Odluke o granicama područja naselja te jednoglasno odlučilo da se daje pozitivno mišljenje na predloženi nacrt.

Vijeće Mjesnog odbora Sovinjak suglasno je s prijedlogom da se izmijeni odluka uz sljedeće napomene:

1. suglasno je s postojećim granicama Mjesnog odbora Sovinjak,
2. prihvaća se prijedlog za pripajanje naselja Sirotići i Sovinjsko Poje naselju Sovinjak,
3. predlaže se da naselje Sovinjska Brda i dalje bude samostalno naselje; da se navedenom naselju pripoji dio sadašnjeg naselja Krti (sa selima Lovijeti, Majeri, Sv. Kirin, Sv. Kuzma i Valari) prema granici katastarske općine Senj te da se u Odluci ispravi naziv sela Krtov Breh,
4. predlaže se spajanje sadašnjeg naselja Bartolići i dijela sadašnjeg naselja Krti (unutar katastarske općine Sovišćina u zajedničko naselje Sovišćina; unutar predloženog naselja predlaže se da se u svim važećim evidencijama i ispravama isprave nazivi sela Černehov Breh, Šikarija, Šušani i Valice.

S poštovanjem,

**PREDSJEDNIK
VIJEĆA MJESNOG ODBORA
SOVINJAK
Mirjan Černeka**



GRAD BUZET
MJESNI ODBOR SVETI IVAN

43

KLASA:026-01/01-07/01
UR broj: 2106-01-16-13-1
Buzet, 15 siječanj 2013 g.

30.01. 2013
023-01/12-01/26 02
2106/01-16-13-5

Predmet: Suglasnost o granicama područja naselja


Poštovani!!!

Na sjednici M.O.Sv.Ivan održanoj 15.siječnja 2013, odlučili smo da dajemo suglasnost o promjeni granica područja našeg M.O.te isto tako dajemo suglasnost o spajanju naselja po dostavljenom prijedlogu.

Za sve nepoznanice stojimo na raspolaganju!

S poštovanjem!!!

Predsjednik M.O.Sv.Ivan
Nenad Stoković





REPUBLIKA HRVATSKA
ISTARSKA ŽUPANIJA
GRAD BUZET

Vijeće Mjesnog odbora
Sveti Martin

KLASA: 026-01/13-01/1

URBROJ: 2106/01-13-13-3

Sveti Martin, 23. siječnja 2013.

GRAD BUZET
Ured gradonačelnika

**PREDMET: Nacrt Odluke o granicama područja naselja
- prethodna suglasnost, daje se**

Veza: vaš dopis, KLASA: 023-01/12-01/26, URBROJ: 2106/01-03-12-6 od 27. studenog 2012. godine

Poštovani,

Vijeće Mjesnog odbora Sveti Martin je na svojoj sjednici održanoj dana 23. siječnja 2013. godine razmotrilo nacrt Odluke o granicama područja naselja te jednoglasno odlučilo da se daje pozitivno mišljenje na predloženi nacrt.

Vijeće Mjesnog odbora Sveti Martin predlaže da se u Odluci vezano za područje mjesnog odbora prihvate predložene izmjene granica naselja na sljedeći način:

1. prihvaća se prijedlog da se ulice (naselja) Baraka, Franečići, Kapićeva Kortina, Korenika i Sjeverna ulica (koje pripadaju Mjesnom odboru Buzet) izdvoje iz naselja Sveti Martin i pripoje naselju Buzet,
2. predlaže se da se u području naselja Sveti Martin uvrsti zaselak Nimari,
3. predlaže se ispravak granice između naselja Krbavčići i Sveti Martin po granicama katastarskih čestica označenih u grafičkom prilogu.

S poštovanjem,

PREDSJEDNIK
VIJEĆA MJESNOG ODBORA
SVETI MARTIN
Žarko Draščić



MJESNI ODBOR SVI SVETI

21

21-01. 2013.

Klasa: 026-01/22-01/2
Urbroj: 2106/01-14-13-2
Buzet, 17.01.2013.

023-01/12-01/26 02

2106/01-14-13-2 - -

GRAD BUZET
Ured gradonačelnika

Predmet: Odluka o granicama područja naselja,
- suglasnost , dostavlja se.-

Veza Vaš broj. Klasa: 023-01/12-01/26, Urbroj. 2106/01-03-12-8 od 27. studenog 2012.
Godine

Vijeće Mjesnog odbora Svi sveti je na svojoj sjednici održanoj dana 15.01.2013. godine razmatralo prijedlog Odluke o granicama područja naselja te jednoglasno odlučilo da se daje pozitivno mišljenje odnosno suglasnost na predmetni naslov, sa slijedećim izmjenama i dopunama:

- promijeniti naselje Juričići u naselje **Most**
- u naselje Peničići uključiti pored Kegji, Kozari , Peničići i novo **Svi Sveti**
- umjesto Kegji upisati **Kegji** te umjesto Barkani upisati **Brkoni**

S poštovanjem

PREDSJEDNIK
MJESNOG ODBORA
Damir Fabijančić





**REPUBLIKA HRVATSKA
ISTARSKA ŽUPANIJA
GRAD BUZET
Vijeće Mjesnog odbora
Štrped**

KLASA: 026-01/13-01/1
URBROJ: 2106/01-12-13-9
Buzet, 23. siječnja 2013.

**GRAD BUZET
Ured gradonačelnika**

**PREDMET: Nacrt Odluke o granicama područja naselja
- prethodna suglasnost, daje se**

Veza: vaš dopis, KLASA: 023-01/12-01/26, URBROJ: 2106/01-03-12-9 od 27. studenog 2012. godine

Poštovani,

Vijeće Mjesnog odbora Štrped je na svojoj sjednici održanoj dana 23. siječnja 2013. godine razmotrilo nacrt Odluke o granicama područja naselja te jednoglasno odlučilo da se daje pozitivno mišljenje na predloženi nacrt.

Vijeće Mjesnog odbora Štrped predlaže da se u Odluci vezano za područje Mjesnog odbora Štrped zadrže postojeće granice naselja, uz sljedeće ispravke:

1. predlaže se izmjena naziva naselja Ugrini u naselje Kodolje,
2. predlaže se u naselju Salež ime sela Radini izmijeniti u Sužanići i naziv sela Spelić izmijeniti u Špelići,
3. suglasni smo da se ime naselja Žonti izmijeni u Zonti,.

S poštovanjem,

**PREDSJEDNIK
VIJEĆA MJESNOG ODBORA
ŠTRPED
Saša Bužan**



36

ISTARSKA ŽUPANIJA
GRAD BUZET
MJESNI ODBOR VELI I MALI MLUN

28.01.2013.

Klasa: 026-01/13-01/1
Urbroj: 2106/01-25-13-1
Veli Mlun, 15.01.2013.g.

023-01/12-01/26 02

ISTARSKA ŽUPANIJA
GRAD BUZET

2106/01-25-13 - Ured gradonačelnika
3

Predmet: Odluka o granicama naselja na području MO Veli i Mali Mlun
- mišljenje, daje se

U svezi Vašeg dopisa Klasa: 023-01/12-01/26, Urbroj:2106/01-03-12-9 od 27. studenog 2012. godine kojim je zatraženo mišljenje našeg Mjesnog odbora izvješćujemo Vas da su članovi MO Veli i Mali Mlun dana 11. siječnja 2013.g. raspravili predložene granice naselja na spomenutom području, te su s predloženim Nacrtom nove Odluke o granicama naselja suglasni, odnosno na isti daje se pozitivno mišljenje.

S poštovanjem,

Predsjednik MO Veli i Mali Mlun

Elvis Kodelja



Kari



REPUBLIKA HRVATSKA
ISTARSKA ŽUPANIJA
GRAD BUZET
MO VRH

Klasa: 026-01/13-01/1
Ur. broj: 2106/01-17-13-1
Vrh; 08. siječnja, 2013.

Grad Buzet
Ured gradonačelnika

II. Istarske brigade 11
52420 Buzet

n/r Nenad Šćulac dipl. iur.

Predmet: **Odluka o granicama područja naselja**

U svezi vašeg dopisa Klasa: 023-01/12-01/26, URBROJ: 2106/01-03-12-09 od 27. studenog 2012. o granicama područja naselja izvješćujem vas sljedeće:

Da smo na vjeću mjesnog odbora Vrh raspravljali u vezi tih granica i imena te predložili sljedeće promjene da se u naselje:

Barušići uključi i zaseoke Brižac, Gregorići i Luskići

Klarići uključi i zaseoke Dobrova, Dol, Šimići

Medveje

Paladini

Šćulci

Senj uključi i zaseoke Mandalenići, Matiško

Marčenegla uključi i zaseoke Marčeneško Polje, Sladetija

Negnar uključi zaseok Kijeka

Vrh uključi i zaseok Glavići

S poštovanjem

Predsjednik vijeća MO Vrh:

Kristijan Jermaniš:



UDRUGA „NUGLA“

Gornja Nugla-Donja Nugla 38

52 425 R O Č

Kontakt osoba: Mario Kovačić

Mob: 098 404 667

14.05. 2013.

015-08/13-01/9.02	ČIME	REČ.
15-13-1	PROLAZ	VAL:

MJESNI ODBOR
52 425 R O Č


Predmet: Izmjena naziva naselja i ulica

Informirani smo da je u tijeku izrada nove Uredbe o preimenovanju naziva naselja i ulica na području grada Buzeta. Pošto su mještani naselja Nugla i sami zainteresirani za promjenu naziva naselja i ulica, aktivno su sudjelovali u proceduri pribavljenja mišljenja, te su nakon održane javne rasprave jednoglasno doneseni sljedeći zaključci:

1. Naziv naselja Gornja Nugla (koja obuhvaća naselja Gornja Nugla, Donja Nugla, Nemarniki i Mištrići) mjenja se u naselje **NUGLA**.
2. Imena pojedinačnih naselja, koja se u osobnim iskaznicama vode i kao ulice, mjenjaju se na način da Gornja Nugla, Donja Nugla i Mištrići postaju **NUGLA**, naselje **NEMARNIKI** zadržava dosadašnji naziv, a kućni brojevi ostaju prema sadašnjem rasporedu.
3. Prijedlog je da Genetski centar na nugljanskom krasu koji geografski pripada naselju Nugla, u budućoj adresi dobije sljedeći kućni broj, a to je 46, te bi adresa Genetskog centra glasila – **NUGLA – Nugla br.46**

Kod prijedloga o budućim nazivima naselja i ulica, mještani Nugle se bazirali na povijesnim činjenicama. Bez obzira na razdvojenost željezničkom prugom naselja Gornja i Donja Nugla, uvijek su bila samo **NUGLA**, a naselje Mištrići dobilo je naziv po je familiji iz Donje Nugle, koje je izgradila kuću na novokupljenom zemljištu, ali je pripadalo naselju Nugla. Iako su teritorijalno blizu Nugle naselje Nemarniki su oduvijek zasebna cijelina, što je vidljivo i dan danas, po mjestu ukopa pokojnika. Mještani Gornje, Donje Nugle i Mištrića koriste groblje u Nugli, dok mještani naselja Nemarniki svoje pokojnike zakopavaju u Roču. S obzirom na navedeno, molimo da usvojite naše prijedloge.

Sa poštovanjem



1. Na znanje-Ured gradonačelnika
Grada Buzeta- n/p Nenad Šćulac



**REPUBLIKA HRVATSKA
DRŽAVNA GEODETSKA UPRAVA
SREDIŠNJI URED**

10000 Zagreb, Gruška 20
Tel. 01/6165 - 404, fax: 01/6165 - 484

7.12.2012.

951-01/12-01/01 02	
UPRAVNI AKTI	POSREDOVANJE
541-03-2-1-12-1	

KLASA: 951-05/12-05/88
URBROJ: 541-03-2-1-12-1
Zagreb, 05. listopada 2012.

**GRADONAČELNICIMA I NAČELNICIMA
GRADOVA I OPĆINA U REPUBLICI HRVATSKOJ**
-svima-

PREDMET: Način postupanja u vezi donošenja odluka o naseljima te ulicama i trgovima uputa, daje se

Poštovani,

Ministarstvo uprave osniva Registar birača, u kojem će uz ostale osobne podatke o svakom pojedinom biraču, biti i podatci o boravištu (adresi) birača, koji će biti utemeljeni na podacima Registra prostornih jedinica. Na temelju podataka evidentiranih u Registru birača, provoditi će se svi budući izbori, odnosno biti će osigurana biračka prava za svaku osobu koja je evidentirana u tom Registru, uz napomenu da će se podatci Registra birača koristiti prvi puta na lokalnim izborima slijedeće godine.

Na temelju Zakona o državnoj izmjeri i katastru nekretnina („Narodne novine“ broj 16/07 i 124/10), Registar prostornih jedinica vodi Državna geodetska uprava. U Registru prostornih jedinica vode se podatci o državi, županiji, Gradu Zagrebu, gradu, općini, naselju, jedinici mjesne samouprave, katastarskoj općini, statističkom krugu, popisnom krugu, ulici i trgu, zgradi i pripadajućim kućnim brojevima. Navedeni podatci upotrebljavaju se kao službena osnova za evidentiranje, prikupljanje, iskazivanje, razmjenu i povezivanje različitih vrsta prostornih podataka. Gradovi i općine odnosno njihova gradska i općinska vijeća donose odluke o naseljima, jedinicama mjesne samouprave te ulicama i trgovima. Donošene odluke dužni su dostaviti Državnoj geodetskoj upravi kako bi se u odlukama utvrđeni podatci evidentirali u Registru prostornih jedinica.

Slijedom navedenog, gradovi i općine trebaju provjeriti, da li su sukladno odredbama spomenutog Zakona, Državnoj geodetskoj upravi dostavili sve donešene odluke vezane uz sadržaja Registra prostornih jedinica.

Državna geodetska uprava utvrdila je, da gradska i općinska vijeća ponekad donose manjkave i neprovedive odluke u Registru prostornih jedinica, koje su vezane uz naselja, jedinice mjesne samouprave te ulice i trgove.

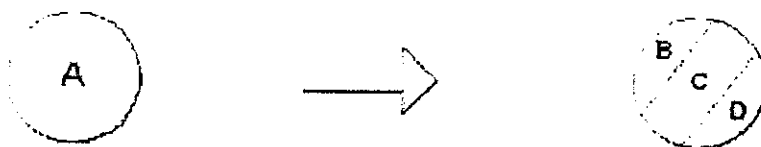
Usljed toga mjesno nadležni uredi za katastar imaju obvezu provjeriti da li imaju prethodno zaprimljenih odluka za koje su utvrdili da su neprovedive, te ukoliko takvih odluka ima, iste će biti dostavljene gradovima i općinama da ih izmjene i dopune.

Odredbama Zakona o naseljima („Narodne novine“ broj 54/88), određuje se način i postupak utvrđivanja granica i područja naselja, spajanja i razdvajanja naselja, te određivanja imena naselja, ulica i trgova.

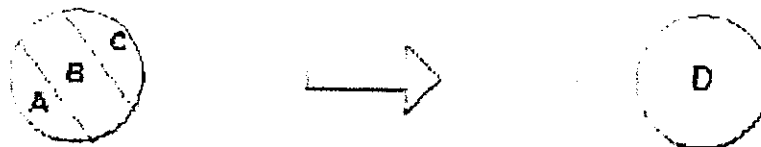
Odluke o naseljima, ulicama i trgovima donose predstavnička tijela jedinica lokalne samouprave, uz pribavljeno mišljenje građana s područja, na koje se te odluke odnose, ukoliko se radi o naseljenom području.

Da bi odluke donijete od predstavničkih tijela bile jasne i izreke u njima precizno utvrđene, te provedive u Registru prostornih jedinica, ističemo slijedeće moguće primjere promjena koje se odnose na naselja:

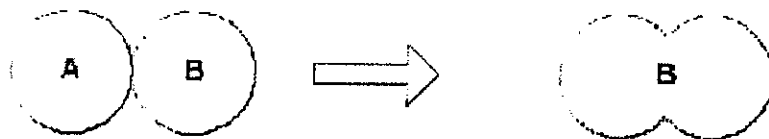
- Naselje (A) **podijelilo** se na dva ili više novih naselja (B, C, D). Svako novo naselje ima svoje područje, granice i ime. Prestaje postojati naselje A.



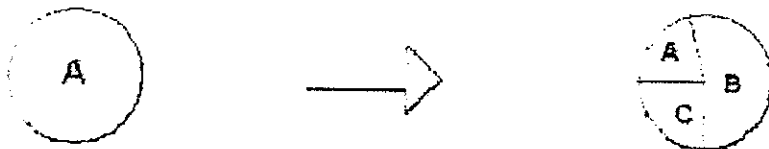
- Dva ili više naselja (A, B, C) **spojilo** se u novo naselje (D) koje ima svoje područje, granice i ime. Prestaju postojati naselja A, B, C.



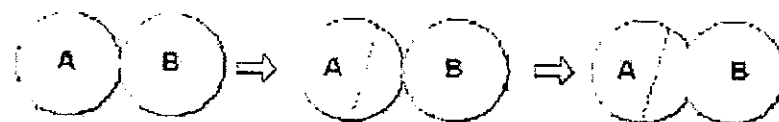
- Jedno ili više naselja (A) **pripojila** se drugom, već postojećem naselju (B), kojem ime ostaje nepromijenjeno. Pripojena naselja prestaju postojati. Promijenilo se područje i granice naselja B, kojem se pripojilo naselje A.



- Od postojećeg naselja (A) **izdvojilo** se jedno ili više novih naselja. Svako novo naselje ima svoje područje, granice i ime (B, C), a dio postojećeg naselja ostaje sa svojim imenom i promijenjenim područjem i granicama.



- Dio naselja (A) **izdvojio se i pripojio** naselju (B). Ne mijenjaju se imena naselja (A i B) već se mijenjaju njihova područja i granice.



U svakoj odluci o naseljima, potrebno je navesti o kakvoj od navedenih promjena o naseljima se radi, a nove granice naselja potrebno je opisati tekstualno. Kartografski prikaz novih granica naselja obvezno je sastavni dio odluke.

Skrećemo Vam pozornost da u evidenciji Registra prostornih jedinica, još uvijek postoje pogrešno evidentirana imena naselja (primjerice: u Registru je evidentirano ime naselja Kobilici, a grad/općina koristi ime Kobilic, iako o imenu naselja nema valjane odluke). Molimo da za sve slične slučajeve, nadležna tijela donesu odluke, kojima će se utvrditi pravovaljano ime naselja, temeljem kojih će se izvršiti evidencija imena naselja u Registru prostornih jedinica.

Kod donošenja odluka o promjenama na postojećim ulicama i trgovima, vrijede ista pravila o promjenama kao i za naselja. Napominjemo da se odlukom ne mogu ukinuti postojeće ulice i nakon toga od njih uspostaviti nove ulice, već se postojeće ulice mogu mijenjati samo na način prethodno opisan za naselja. Ukidanje ulice moguće je samo u slučaju kada ona zauvijek prestaje postojati i na njenom području ne nastane nova ulica.

Izuzeci od prethodno navedenih pravila za ulice i trgove su slijedeći:

- Nastanak nove ulice ili trga – ulica ili trg nastaje na području gdje prije nije bilo ulice ili trga. U pravilu se radi o uspostavi ulica ili trgova na novosnovanim građevinskim područjima ili poduzetničkim zonama.
- Određivanje imena rudine – u pravilu se utvrđuje ime određenog dijela neurbanog područja da bi se zgradama izgrađenim na tom području mogli dodjeljivati službeni kućni brojevi. Za razliku od ulice koja se može shvatiti kao linijski objekt, rudina obuhvaća neko određeno područje, te je prilikom donošenja odluke o rudini potrebno opisati njezine granice i iste prikazati na kartografskom prikazu.

Posebno napominjemo da je u odluci kojom se utvrđuje neka ulica, potrebno jasno odrediti gdje su njezin početak i kraj.

Odredbama Zakona o lokalnoj i područnoj (regionalnoj) samoupravi („Narodne novine“ broj 31/01, 60/01, 106/03, 129/05, 109/07, 125/08, 36/09 i 150/11), određuje se način i postupak utvrđivanja granica i područja jedinica mjesne samouprave, na koje se mogu primijeniti identična pravila koja su navedena za promjene granica naselja.

Za sve eventualne nejasnoće i pitanja prilikom donošenja prethodno navedenih odluka, možete se obratiti nadležnom katastarskom uredu ili Središnjem uredu Državne geodetske uprave.

S poštovanjem,



Šifra Naziv ulice

Dvojezični naziv

=====

NASELJE : 001236 BAREDINE

2 ABRAMI
1 BAREDINE
3 MIŠINI

=====

NASELJE : 001376 BARTOLIĆI

1 BARTOLIĆI
3 ČERNEHOV BREG
4 PUHI
5 ŠIMEĆI
6 ŠVIKARIJA
2 ŽUGANI

=====

NASELJE : 001414 BARUŠIĆI

1 BARUŠIĆI
2 GREGORIĆI
3 LUSKIĆI

=====

NASELJE : 002348 BENČIĆI

1 BENČIĆI

=====

NASELJE : 003352 BLATNA VAS

1 BLATNA VAS
3 BRUL
2 KUHARI

=====

NASELJE : 005177 BREST

1 BREST

=====

NASELJE : 005908 BRGUDAC

1 BRGUDAC

=====

NASELJE : 006203 BRNOBIĆI

1 BRNOBIĆI

Šifra Naziv ulice

Dvojezični naziv

1 CUNJ

NASELJE : 009571 ČIRITEŽ

1 ČIRITEŽ
2 ILIĆI
3 STRNADI

NASELJE : 009849 ČRNICA

1 ČRNICA
2 POSTAJE
3 POŽANE

NASELJE : 010251 DANE

4 DANE
5 DANE

NASELJE : 016004 DURIČIĆI

1 DURIČIĆI
2 IVEĆI
3 KAVCI

NASELJE : 016454 ERKOVČIĆI

1 ERKOVČIĆI

NASELJE : 016896 FORČIĆI

1 FORČIĆI
2 LATINI
3 RAUŠI

NASELJE : 019232 GORNJA NUGLA

1 DONJA NUGLA
2 GORNJA NUGLA
3 NEMARNIKI

NASELJE : 024147 HUM

2 BRIŽAC

Šifra Naziv ulice

Dvojezični naziv

=====

NASELJE : 030686 KOSORIGA

1 KOSORIGA

NASELJE : 031038 KOTLI

1 KOTLI
2 POD KROG

NASELJE : 031801 KRAS

1 KRAS

NASELJE : 031925 KRBAVČIĆI

1 KRBAVČIĆI
2 RUMENI

NASELJE : 032514 KRKUŽ

1 KRKUŽ

NASELJE : 032638 KROPINJAK

1 BRLJAVCI
3 ČERNEKI
2 KROPINJAK

NASELJE : 032760 KRTI

1 DRŠĆARI
2 KRTI
3 SUŠANI
4 SVETI KIRIN
5 VALARI
6 VALICE

NASELJE : 032948 KRUŠVARI

2 KORTINA
1 KRUŠVARI
3 PAŠUTIĆI
4 URIHI

Šifra Naziv ulice

Dvojezični naziv

=====

NASELJE : 034282 LANIŠĆE

8 LANIŠĆE

=====

NASELJE : 037826 MALA HUBA

4 HULETI
1 MALA HUBA
5 MANDALENIĆI
2 SRNEGLA
3 ŠAKORI

=====

NASELJE : 038547 MALI MLUN

1 MALI MLUN
2 PRUHARI

=====

NASELJE : 039128 MARČENEGLA

1 MARČENEGLA
2 MARČENEŠKO POLJE
3 SLADETIJA

=====

NASELJE : 039284 MARINCI

1 MARINCI
2 VIDACI

=====

NASELJE : 039667 MARTINCI

2 BAKAR
3 DOBROVICE
1 MARTINCI
4 RACARI

=====

NASELJE : 040266 MEDVEJE

1 MEDVEJE

=====

NASELJE : 042897 NEGNAR

1 KIJEKA
2 NEGNAR

Šifra Naziv ulice

Dvojezični naziv

=====

NASELJE : 046523 PALADINI

1 PALADINI

=====

NASELJE : 047333 PENGARI

1 PENGARI

=====

NASELJE : 047341 PENIČIĆI

1 KEGI
2 KOZARI
3 PENIČIĆI

=====

NASELJE : 047376 PERCI

1 PERCI
2 PODREČAK
3 ŠANTIĆI

=====

NASELJE : 048771 POČEKAJI

1 FINDERLI
2 POČEKAJI
3 ŽELJEZNIČKA STANICA BUZET

=====

NASELJE : 048941 PODGAĆE

1 PODGAĆE

=====

NASELJE : 049549 PODREBAR

2 DOBROVICA
1 PODREBAR

=====

NASELJE : 051250 PRAČANA

1 BENEŽI
2 BRNOZI
5 MAJERI
3 PIGINI
4 PRAČANA

Šifra Naziv ulice

Dvojezični naziv

=====

NASELJE : 051284 PRAPOĆE

1 PRAPOĆE

=====

NASELJE : 052442 PRODANI

3 KORTA
5 MIKULIĆI
1 PRODANI

=====

NASELJE : 053198 RAČICE

1 JEZER
2 RAČICE

=====

NASELJE : 053201 RAČIČKI BRIJEG

1 RAČIČKI BRIJEG

=====

NASELJE : 053236 RAČJA VAS

1 RAČJA VAS

=====

NASELJE : 054321 RAŠPOR

1 RAŠPOR

=====

NASELJE : 055239 RIM

2 GRGURINČIĆI
3 KOLINASI
1 RIM

=====

NASELJE : 055255 RIMNJAK

1 RIMNJAK
2 ZABRDA

=====

NASELJE : 055387 ROČ

1 ROČ

=====

NASELJE : 055395 ROČKO POLJE

Šifra Naziv ulice

Dvojezični naziv

=====
4 BRŠČAK
5 DRAGA
6 FABRIŠI
7 KRBAVCI
8 PAHARI
3 PAVLETIĆI
1 ROČKO POLJE
2 ŽULIĆI
=====

NASELJE : 056324 SALEŽ

1 BANICI
2 SALEŽ
=====

NASELJE : 056898 SELCA

1 SELCA
=====

NASELJE : 057193 SELJACI

1 HRIB
2 JURATI
3 SELJACI
=====

NASELJE : 057240 SENJ

1 MATIŠKO
2 SENJ
=====

NASELJE : 057673 SIROTIĆI

1 SIROTIĆI
2 TUKI
=====

NASELJE : 058416 SLUM

1 SLUM
=====

NASELJE : 059102 SOVINJAK

1 JERMANIJA
2 SOVINJAK
=====

Šifra Naziv ulice

Dvojezični naziv

=====

NASELJE : 059129 SOVINJSKA BRDA

- 1 DROBEŽIJA
- 4 KRTOV BREG
- 2 MAJERI
- 3 SOVINJSKA BRDA

=====

NASELJE : 059137 SOVINJSKO POLJE

- 1 CUNJCI
- 2 SOVINJSKO POLJE
- 3 SRGOBANI

=====

NASELJE : 059684 STANICA ROČ

- 1 HLAJI
- 3 JAKOMASI
- 2 STANICA ROČ

=====

NASELJE : 060712 STRANA

- 1 BRGAD
- 2 MAVRIĆI
- 3 POD BREG
- 4 STRANA

=====

NASELJE : 061646 SUŠIĆI

- 1 PUŠKI
- 2 SUŠIĆI

=====

NASELJE : 061930 SVETI DONAT

- 1 BRNKALI
- 2 BRŽENDI
- 3 ČELA
- 4 JURCANIJA
- 5 SVETI DONAT

=====

NASELJE : 061999 SVETI IVAN

- 1 BREŽAC
- 4 KORTA

Šifra	Naziv ulice	Dvojezični naziv
6	PINTORI	
7	POD BAŠTION	
8	PRAŠČARI	
3	SVETI IVAN	
2	SVETI IVAN-DOL	
=====		
NASELJE :	062146	SVETI MARTIN

2	MAJCANI	
3	MANDAŠI	
4	STUPARI	
1	SVETI MARTIN	
=====		
NASELJE :	062880	ŠČULCI

1	ŠČULCI	
=====		
NASELJE :	063738	ŠKULJARI

1	ŠKULJARI	
=====		
NASELJE :	064173	ŠTRPED

1	ČRNCI	
5	JERMANIŠI	
2	MAŽINJICA	
3	SVETI DUH	
4	ŠTRPED	
=====		
NASELJE :	065986	TRSTENIK

1	TRSTENIK	
=====		
NASELJE :	066729	UGRINI

3	CONFI	
6	GORIČICA	
2	JAKCI	
4	KONTI	
5	MLINI	
1	UGRINI	
=====		
NASELJE :	067555	VELI MLUN

Šifra Naziv ulice

Dvojezični naziv

=====

1 VELI MLON

=====

NASELJE : 069884 VODICE

1 VODICE

=====

NASELJE : 070840 VRH

1 VRH

=====

NASELJE : 074454 ŽONTI

1 OPATIJA

2 RUŠNJAK

3 TRKUSI

4 ŽONTI

=====

Članak 4.

Ove izmjene i dopune Proračuna stupaju na snagu osmog dana nakon objave u "Službenim novinama Općine Buzet", a primjenjivat će se od 1. siječnja 1992. godine.

Klasa: 021-05/92-01/01
Urbroj: 2106-01-92-50
Buzet, 09. srpnja 1992.

SKUPŠTINA OPĆINE BUZET

PREDSJEDNIK VIJEĆA UDRUŽENOG RADA Zdravko Silić	PREDSJEDNIK SKUPŠTINE OPĆINE BUZET Vladimir Pernić
---	--

PREDSJEDNIK

VIJEĆA MJESNIH ZAJEDNICA
Adriano Grbac

PREDSJEDAVAJUĆI

DRUŠTVENO-POLITIČKOG VIJEĆA
Aldo Šverko

44.

Na osnovi članka 17. Promjena Statuta Općine Buzet, Skupština Općine Buzet, na sjednici Vijeća udruženog-rada 9. srpnja 1992, Vijeća mjesnih zajednica 9. srpnja 1992, i Društveno-političkog vijeća 9. srpnja 1992, donosi

O D L U K U

o prihvaćanju Europske povelje o općinskim slobodama

Članak 1.

Prihvaća se Europska povelja o općinskim slobodama i ovlašćuje se predsjednika Skupštine općine Vladimira Pernić da istu potpiše.

Članak 2.

Ova odluka stupa na snagu osmog dana nakon objave u "Službenim novinama Općine Buzet".

Klasa:

KLASA: 021-05/92-01/01
URBROJ: 2106-01-92-49

SKUPŠTINA OPĆINE BUZET

PREDSJEDNIK VIJEĆA UDRUŽENOG RADA Zdravko Silić	PREDSJEDNIK SKUPŠTINE OPĆINE BUZET Vladimir Pernić
---	--

PREDSJEDNIK

VIJEĆA MJESNIH ZAJEDNICA
Adriano Grbac

PREDSJEDAVAJUĆI

DRUŠTVENO-POLITIČKOG VIJEĆA
Aldo Šverko

45.

Na temelju članka 4. i 9. Zakona o naseljima ("Narodne novine", broj 54/88.), članka 17. Promjena Statuta Općine Buzet, Skupština Općine Buzet, na sjednici Vijeća udruženog rada 9. srpnja 1992, Vijeća mjesnih zajednica 9. srpnja 1992, i Društveno-političkog vijeća 9. srpnja 1992, donosi

O D L U K U

o naseljima u općini
Buzet

Članak 1.

Ovom odlukom određuju se imena i granice naselja i pripadajuća im sela i zaseoci, u općini Buzet te novode imena ulica u gradu Buzetu.

Članak 2.

Naselja, sela, zaseoci i ulice u Općini Buzet su:

Naselja	Sela, zaseoci i ulice
1	2
BAREDINE	Mišini, Abrami
BARTOLIĆI	Šimeći, Černehov Breg, Švikarija, Puh, Žugani
BARUŠIĆI	Gregorići, Luskići
<u>BENCANI</u>	<u>Škeri</u> , <u>Maršići</u> , Štelki, Beninići Petešići
BENČIĆI	<u>Grki</u>
BLATNA VAS	<u>Breg</u> , <u>Břul</u> , <u>Glistonija</u> , Kuhari, <u>Martinačići</u> , <u>Mejari</u> , <u>Šćaveti</u> , <u>Stuparija</u>
BREST	
BRGUDAC	
BRNOBIĆI	Gozdani, Grabri, Kortina, Breg, Podpečina, <u>Ravnići</u> , <u>Zubelići</u> Brda
B U Z E T	Titov trg, Trg Josipa Fabijančića Trg Vela Sterna, Trg Matka Laginje, Ulica Matije Gupca, Šetalište Vla- dimira Gortana, Ulica Petra Flega, Ulica Matka Trinajstića, Ulica Joa- kima Rakovca, Ulica Milana Sirotića, Ulica Romana Floridana, Ulica Pina Budičina, Ulica 9. septembra, Ulica Ede Nemarnika, Ulica Sv. Jurja, Ulica Josipa Ivančića, Ulica Jurja Dobrile, Ulica Mala Vrata, Ulica Rašporskih kapetana, Ulica 1. maja, Trg Fontana, Naselje Verona, Ulica Frana Flega, Ulica Ivana Sancina, Ulica Augustina Vivode, Naselje Goričica, Ulica II. istarske brigade, Riječka ulica, Ulica Antona-Cerovca Tonića, Sportska ulica, Ulica Stjepana Konzula, Koparska ulica, Kraška ulica, Naselje Baraka, Sjeverna ulica, Naselje Fra- nečići, Naselje Korenika, Naselje Mejica, Naselje

1	2
CUNJ	
ČIRITEŽ	Ilići, Strnadi
ČRNICA	Požane, Postaje
DANE	
DURIČIĆI	Iveći, Kavci
ERKOVČIĆI	Bartuli, Benečići, Buraj, Stanica Hum, Marčibreg, <u>Smrekovac</u> , Stancija, Škrinjari
FORČIĆI	<u>Birićija</u> , Latini, <u>Lušići</u> , Rauši, <u>Savki</u> , <u>Tomičići</u>
GOLUBIĆI	Pašini, Respili, Cotići, <u>Šabani</u> , <u>Pišmanjak</u> , Pigini, <u>Antonci</u>
GORNJA NUGLA	Donja Nugla, Nemarniki, Mištrići,
GRADINJE	Šegalini, Sv. Stjepan,
HUM	Brižac, Čukarija, <u>Malinci</u> , <u>Mučan</u>
IPŠI	Tasić
JELOVICE	
JURADI	Čabranija, Čuhrija, Donji Kontići, Gornji Kontići
JURIČIĆI	<u>Rošovo</u> , Komušćica, Most, Brtonjica, <u>Maruškići</u> , Lokarija, Jagodići
KAJINI	
KIARIĆI	<u>Šimići</u> , Dobrova, Dol
KLENOVŠČAK	
KOMPANJ	Klančić, Klóbasi, Kosići, Krulčići, Pernići, Špilići
KOSORIGA	
<u>KOTLI</u>	<u>Pod Krog</u>
KRAJIĆI	Balini, Sv. Silvestar
KRAS	Črnehi, <u>Klanac</u> , Mikci
KRBAVČIĆI	Rumeni
KRKUŽ	Grondari, Hrbatija
KROPINJAK	Černeki,
KRTI	Sušani, <u>Klarići</u> , Drščari, Valice
KRUŠVARI	Pašutići, Kortina, Urihi
LANIŠĆE	

1	2
LIVADE	Mavretići, Bazjaki, <u>Šalići</u> , <u>Fakini</u> , Zubini, Mikolotići, Škavaci, Ravnica
MALA HUBA	<u>Huleti</u> , Šakori, mandalenići, Srnegla
MALI MLUN	Pruhari
MARČENEGLA	Sladetiija, Marčeneško Polje
MARINCI	Vidaci
MARTINCI	Bakar, Racari, <u>Dobrovice</u>
MEDVEJE	
NEGNAR	Kijeka
PALADINI	
PENGARI	
PENIČIĆI	Kozari, Kegi
PERCI	Šantići, Podrečak
PIRELIĆI	Lubijani, Sui Log, Kortina, <u>Štelki</u> , Princip Breg, <u>Pavletići</u>
POČEKAJI	Finderli, Želj. Stanica Buzet
PODGAČE	
PODKUK	<u>Mikolići</u>
PODREBAR	Dobroviica, <u>Petohlebi</u>
PRAČANA	Beneži, Piginii, Brnozi, Majeri
PRAPOČE	Lokvica,
PRODANI	Korta
RAČICE	Jezer
RAČIČKI BRIJEG	
RAČJA VAS	
RAŠPOR	
RIM	<u>Buljavci</u> , Grgurinčići, <u>Kolinasi</u> , <u>Stražnjak</u>
RIMNJAK	Zabrda

1	2
ROČ	
ROČKO POLJE	Benčići, Bortulasi, Brščak, Draga, Fabriši, Kebri, Krbavci, Pahari, Pavletići, Premci, Žulići
SALEŽ	Banici
SELCA	
SELJACI	Jurati, Hrib
SENJ	Matiško
SIROTIĆI	Tuki
SLUM	
SOVINJAK	Jermanija
SOVINJSKA BRDA	Drobežija, <u>Krtov Breg</u> , Majeri,
SOVINJSKO POLJE	Cunjoi, Srgobani
STANICA ROČ	Hlaji, Jakomasi
STRANA	Brgad, Mavrići, Pod breg
SUŠIĆI	Puški, <u>Vrbanci</u>
SVETI DONAT	Čela, Jurcanija, Bržendi, brnkali
SVETI IVAN	Brežac, Pod Baštion, Korta, Pintori, Praščari
SVETI MARTIN	Majcani, Stupari, Mandaši, Kružići
ŠČULCI	
ŠKULJARI	
ŠTRPED	Mažinjica, Sveti Duh, Črnci, Jermaniši.
TRSTENIK	
UGRINI	Confli, Jakci, Konti, Goričica, Mlini
VELI MLUN	
VODICE	
VRH	<u>Glavići</u>
ŽONTI	Trkusi, Opatija

(Naselja ili sela koja su podcrtana su nenastanjena.)

Članak 3.

Dosadašnje naselje Fontana ukida se, a pripadajuće područje naselja pripaja se naselju Buzet.

Osniva se u sklopu naselja Juričići, zaselak Lokarija.

Članak 4.

Granice područja 91 naselja iz članka 2. ove Odluke utvrđuju se vanjskim granicama statističkih krugova koje obuhvaća pojedino naselje, a prikazani su na karti u mjerilu 1:25.000 koja je sastavni dio ove Odluke.

Članak 5.

Evidenciju o imenima i područjima naselja sa pripadajućim brojevima vodi Uprava za katastar i geodetske poslove Općine Buzet.

Članak 6.

Stupanjem na snagu ove Odluke, prestaju važiti područja utvrđena za potrebe popisa stanovništva, domaćinstva i stanova 1981. godine, temeljem Zakona o imenima naseljenih mjesta, ulica i trgova i obilježavanju kuća brojevima ("Narodne novine", broj 16/52, i 13/65.).

Članak 7.

Komunalno poduzeće "Park" Buzet će naselja iz članka 2. ove Odluke, u skladu sa Zakonom, Pravilnikom o načinu označavanja imena naselja, ulica i trgova te obilježavanje zgrada brojevima ("Narodne novine", broj 4/90.) i drugim propisima, označiti pločom s imenom naselja u roku od godinu dana od dana stupanja na snagu ove Odluke.

Članak 8.

Ova odluka stupa na snagu osmog dana nakon objave u "Službenim novinama Općine Buzet".

KLASA: 021-05/92-01/01

URBROJ: 2106-01-92-51

Buzet, 9 srpnja 1992.

SKUPŠTINA OPĆINE BUZET

PREDSJEDNIK
VLJEČA UDRUŽENOG RADA
Zdravko Silić

PREDSJEDNIK
SKUPŠTINE OPĆINE BUZET
Vladimir Pernić

PREDSJEDNIK
VLJEČA MJESNIH ZAJEDNICA
Adriano Grbac

PREDSJEDAVAJUĆI
DRUŠTVENO-POLITIČKOG VLJEČA
Aldo Šverko

46.

Na osnovi članka 27. Zakona o popisu birača ("Narodne novine", broj 19/92.) i članka 18. Promjena Statuta Općine Buzet, Skupština Općine Buzet, na zajedničkoj sjednici Vijeća udruženog rada, Vijeća mjesnih zajednica i Društveno-političkog vijeća 9. srpnja 1992. donosi

RJEŠENJE

o imenovanju Komisije za popise birača

I.

Osniva se Komisija za popise birača koja se sastoji od predsjednika i dva člana te njihovih zamjenika.

II.

U Komisiju se imenuju:

1. ZORKO BOŽIĆ, za predsjednika,
2. RUŽICA VITAS, za člana,
3. JANKO HROBAT, za člana

Ako su pokretne stvari preprodavane nakon godine dana, a nekretnine nakon tri godine od dana njihove kupnje ne plaća se porez na prihod od imovine.

Članak 19c.

Osnovica poreza na prihod od imovine od preprodaje nekretnina i stvari veće i trajnije upotrebne vrijednosti je razlika između nabavne i prodajne cijene umanjene za porast cijena.

Ako su u razdoblju od kupnje do preprodaje nekretnine ili pokretne stvari izmjenjene cijene, nabavna cijena valorizirat će se prema cijenama u času prodaje.

Članak 19d.

Porez na prihod od imovine ne plaća se na preprodaju vlastitog stana ili stambene zgrade zajedno sa zemljištem, ako je porezni obveznik stanovao u stanu najmanje dvije godine neposredno prije prodaje stana ili stambene zgrade."

Članak 2.

Ova odluka stupa na snagu osmog dana nakon objave u "Službenim novinama Općine Buzet".

KLASA:021-05/92-01/01

URBROJ: 2106-01-92-75

Buzet, 29.10.1992.

SKUPŠTINA OPĆINE BUZET

PREDSJEDNIK
VIJEĆA UDRUŽENOG RADA
Zdravko Silić, v.r.

PREDSJEDNIK
SKUPŠTINE OPĆINE
BUZET
Vladimir Perić, v.r.

PREDSJEDNIK
VIJEĆA MJESNIH ZAJEDNICA
Adriano Grbač, v.r.

PREDSJEDAVAJUĆI
DRUŠTVENO-POLITIČKOG VIJEĆA
Aldo Šverko, v.r.

54.

Na temelju članka 4. Zakona o naseljima ("Narodne novine", broj 54/88) i članka 17. Promjena Statuta Općine Buzet, Skupština Općine Buzet, na sjednici Vijeća udružneog rada 22.10.1992, Vijeća mjesnih zajednica 29.10.1992. i Društveno-političkog vijeća 22.10.1992, donosi

O D L U K U
o izmjeni i dopuni Odluke o
naseljima u Općini
B u z e t

Članak 1.

U članku 2. Odluke o naseljima u Općini Buzet ("Službene novine Općine Buzet", broj 6/92) za:

- naselje "Gradinje" briše se zaselak "Rušnjak" i dodaje naselju "Žonti",

- naselje "Sovinjska brda" brišu se zaseoci "Valari i Sv. Kirin" te dodaju naselju "Krti".

Članak 2.

Iza članka 2. dodaje se novi članak koji glasi:

Članak 2a.

"Naseljem u smislu ove odluke, smatra se prostorna jedinica koja se sastoji od građevinskog područja i područja druge namjene, a ima ime i vlastiti sistem obilježavanja zgrada.

Pojedine grupe zgrada unutar granica naselja su sela i zaseoci".

Članak 3.

Ova odluka stupa na snagu osmog dana nakon objave u "Službenim novinama Općine Buzet".

Klasa; o21-05/92-01/01

Urbroj: 2106-01-92-74

Buzet. 29.10.1992.

SKUPŠTINA OPĆINE BUZET

PRESJELNIK
VLJEĆA URUŽENOG RADA
Zdravko Silić, v.r.

PRESJELNIK
SKUPŠTINE OPĆINE BUZET
Vladimir Fernič, v.r.

PRESJELNIK
VLJEĆA MJEŠNIH ZAJEDNICA
Adriano Grbec, v.r.

PRESJEDAVAJUĆI
DRUŠTVENO-POLITIČKOG VLJEĆA
Alčo Šverko, v.r.



REPUBLIKA HRVATSKA
ISTARSKA ŽUPANIJA
GRAD BUZET

Klasa: 026-01/00-01/01
Urbroj: 2106/01-02-02-1
Buzet, 23.01.2002.

SKUPŠTINA ISTARSKE
ŽUPANIJE
n/r predsjednika
Dršćevka 1
52 000 PAZIN

Predmet: Odluka o spajanju naselja

Dana 9.03.2000. godine dostavili smo Vam prijedlog Odluke o spajanju naselja na području Grada Buzeta radi donošenja na sjednici Skupštine Istarske županije. Nakon utvrđivanja procedure, donošenja i na traženje Upravnog odjela za razvoj lokalne samouprave i uprave Gradsko poglavarstvo Grada Buzeta je dana 11. travnja 2000. donijelo zaključak o inicijativi za spajanje naselja na području Grada kojeg smo Vam dostavili 12.04.2000. godine.

Od tada prošlo je skoro dvije godine, a od nadležnih tijela nismo dobili nikakav pisani odgovor osim jedne telefonske obavijesti da je takvo spajanje nemoguće, te da će se tražiti objašnjenje od nadležnih državnih organa.

Budući da je Skupština Istarske županije već donášala slične odluke za druge jedinice lokalne samouprave u Istri, molimo Vas da nas informirate o mogućnostima donošenja ovih odluka.

Razlozi zbog kojih želimo spojiti navedena naselja i ulice obrazloženi su u prijedlozima ovih akata.

S poštovanjem,

PREDSJEDNIK POGLAVARSTVA


Josip Flego

Na znanje:

- Župan Istarske županije,
g. Ivan Jakovčić.

Prilog:

- Kopija prijedloga odluke i obrazloženje



Na temelju članka 19. Zakona o određivanju poslova iz samoupravnog djelokruga jedinica lokalne samouprave i uprave ("Narodne novine", broj 75/93), kao i članka 33. Statuta Istarske županije, Skupština Istarske županije na sjednici _____ donosi

ODLUKU

o spajanju naselja na području Grada Buzeta

Članak 1.

Na području Grada Buzeta gradska naselja Franečići, Baraka i Korenika te Ulice; Sjeverna, Koparska i Kraška u građevinskim granicama naselja Buzet spajaju se sa područjem naselja Buzet te čine jedinstveno naselje.

Članak 2.

Grafički prilog granica ovog područja prikazan je na karti u pogodnom mjerilu i sastavni je dio ove Odluke.

Članak 3.

Ova Odluka stupa na snagu danom donošenja, a objaviti će se u "Službenim novinama Istarske županije".

Klasa:
Urbroj:
Pazin,

SKUPŠTINA ISTARSKE ŽUPANIJE

PREDSJEDNIK
SKUPŠTINE ISTARSKE ŽUPANIJE
Damir Kajin

OBRAZLOŽENJE

Unutar granica Gradskog naselja Buzet posljednjih godina formirano je i izgrađeno nekoliko novih prigradskih naselja te neke nove ulice. Ta naselja odnosno ulice su Franečići, Baraka i Korenika, te ulice Sjeverna, Kraška i Koparska.

Osnivanjem Mjesnih odbora 1994. godine, cijelo područje Grada Buzeta podjeljeno je u deset Mjesnih odbora, od kojih je jedan i Mjesni odbor Buzet.

Ovaj Mjesni odbor obuhvaća pored svih ulica i gradskih naselja u okviru granica naselja Buzet, osim Starog grada, i prije navedena nova naselja i ulice.

Popisima stanovništva ranijih godina ova naselja nisu imala svoje popisne krugove, odnosno bila su obuhvaćena popisnim krugovima susjednih naselja.

Budući da su se posljednjih godina ova naselja značajno proširila te da su se utvrdile granice gradskog naselja Buzet i formirali Mjesni odbori, kako je ranije obrazloženo, smatramo da je logično da se kod popisa stanovništva koje će se obaviti u proljeće 2001. godine formiraju novi popisni krugovi za ova naselja, ili da se pripoje već postojećim popisnim krugovima koji obuhvaćaju ulice i gradska naselja Grada Buzeta.

U prilogu prijedloga ove Odluke je i grafički prikaz granica ovih naselja u pogodnom mjerilu.

Iz navedenog obrazloženja vidljiva je opravdanost ovih izmjena, radi čega molimo Skupštinu Istarske županije da razmotri i donese ovu Odluku na prvoj slijedećoj sjednici, kako bi istu najkasnije do 31. ožujka 2000. godine dostavili Državnom zavodu za statistiku koji je odredio rok za dostavu eventualnih izmjena, odnosno Odluka o uvađanju mjesne samouprave, radi pravodobne pripreme za izvršenje popisa stanovništva 2001. godine.

URED POGLAVARSTVA
Radovan Nežić



REPUBLIKA HRVATSKA
DRŽAVNA GEODETSKA UPRAVA
PODRUČNI URED ZA KATASTAR PAZIN
ISPOSTAVA BUZET

U Buzetu, 09. srpanj, 2003.

71 RPZ 11177 . 02
14.07.2003.
932-01/03-01/07 02
303-1

GRAD BUZET
Gradsko poglavarstvo

**Predmet: obavijest o utvrđenoj neusklađenosti Registra
Prostornih jedinica sa stanjem na terenu**

U postupku redovitog održavanja **Registra prostornih jedinica**, na osnovu kojih se izdaju Uvjerenja o dodjeljenim kućnim brojevima, utvrđeno je da se u **Naselju Počekaji MB 048771**, greškom ispustilo naziv ulice **Željeznička stanica**. Nadalje je utvrđeno - prema staroj evidenciji - da se navedena ulica u Naselju Počekaji redovito vodila do 1990., kad je prilikom revizije podataka ispuštena. Od tada su u Naselju Počekaji upisane ulice: Počekaji i Finderli. S obzirom da u našoj evidenciji ne postoji nikakva odluka po kojoj se » ulica **Željeznička stanica** « briše iz evidencije, smatram da je ispuštena slučajno.

S obzirom na gore navedeno, molimo Vas da provjerite u svojoj evidenciji dali ipak takva odluka postoji, a u koliko ne postoji da nas o tome obavjestite Zaključkom kojim bismo mogli grešku ispraviti u Registru prostornih jedinica, te udovoljavati zahtjevima stranaka za izdavanje podataka o ulici i kućnom broju.

Koristim priliku da Vas podsjetim da također nije usklađena evidencija RPJ između **Naselja ROČ-MB 055387** i **Naselja ČIRITEŽ- MB 009571**, gdje su utvrđene nelogičnosti u postojećim granicama Naselja.

Nelogičnosti se očituju u tome što granica Naselja Čiritež zadire do naseljenog djela Roča, tako da nekoliko kuća u samome Roču spadaju u Naselje Čiritež. S obzirom da se radi o promjeni granica Naselja, odluku o tome mora donijeti Županijska skupština, a na zahtjev Gradskog vijeća. O tom problemu se raspravljalo na nivou » Katastar-Grad«, ali se to još uvijek nije realiziralo te molimo da se što prije pokrene i taj postupak, kako bismo imali ažuriranu evidenciju sa stvarnim stanjem na terenu, jer se evidencija RPJ koristi između ostalog i kao podloga za izdavanje osobnih dokumenata koji se izdaju od strane MUP-a.

U prilogu: 1. skica RPJ za Naselje POČEKAJI
2. skica RPJ za Naselje ČIRITEŽ

S poštovanjem,

VODITELJ ISPOSTAVE
SONJA MEDICA





REPUBLIKA HRVATSKA
DRŽAVNA GEODETSKA UPRAVA
PODRUČNI URED ZA KATASTAR PAZIN
ISPOSTAVA BUZET

U Buzetu, 17.11.2003. .


GRAD BUZET

U postupku rješavanja zahtjeva stranaka za dodjelu kućnih brojeva na novoizgrađenim objektima u K.O. BUZET, izvršen je uvid u Registar prostornih jedinica, te je utvrđeno slijedeće:

- Navedeni objekti izgrađeni su u granicama Naselja Krbavčići.
- Granica naselja Krbavčići obuhvaća sela (ulice) Krbavčići i Rumeni , te se proteže desnom stranom ceste Željeznička stanica – Buzet, do granice s Naseljem Sv. Martin – odnosno preko iste ceste, u ravni sa selom Majcani. S obzirom da je naseljeni dio Naselja Krbavčići dosta udaljen od predmetnih novoizgrađenih objekata, potrebno je imenovati novo naselje odnosno ulicu.

U prilogu: izvod iz RPJ-Naselje Krbavčići

VODITELJ ISPOSTAVE
SONJA MEDICA



Grad Buzet

From: "Mariza Brenko" <mariza.brenko@pu.htnet.hr>
To: <grad-buzet@pu.htnet.hr>
Sent: 12. prosinac 2007 12:38
Subject: Imenovanje ulica

e zam da li sam se obratila na pravu adresu, ali mene zanima kada se u naselju Franečići planiraju imenovati ulice? Cijelo naselje, koje se zadnjih godina brzo širi, ima istu adresu, samo su brojevi s lijeve, odnosno desne strane glavne ulice, neparni, odnosno parni. To stvara veliku zbrku i bilo bi krajnje vrijeme da se formiraju ulice kojih sada ima već desetak. rdačno pozdravljam!

_____ NOD32 2712 (20071209) Informacija _____

Ova je poruka provjerena NOD32 antivirusnim sistemom.
<http://www.nod32.com.hr>

13.12.07



REPUBLIKA HRVATSKA
URED DRŽAVNE UPRAVE U
ISTARSKOJ ŽUPANIJ
Odjeljak za opću upravu
Buzet

15.12.2008.

013-03/08-01/01 02

216308-05-08-1-1

KLASA:013-02/08-01/02
UR.BROJ:2163-08-05-08-1

Buzet, 07.listopada 2008. godine

**GRAD BUZET
URED GRADSKOG VIJEĆA I POGLAVARSTVA**


PREDMET: IZMJENA-USKLAĐIVANJE ODLUKE O NASELJIMA,
- traži se

Kod ovog se ureda duže vrijeme javljaju problemi vezani za mjesta stanovanja odnosno prebivališta koja se upisuju u raznim evidencija koje ovaj ured vodi prema svojoj nadležnosti (npr. popis birača, knjiga državljana i sl.). Naime, uočeno je da pojedina imena mjesta, naselja odn. ulica koje pojedine institucije koriste (npr. policija) nisu usklađena sa važećom "Odlukom o naseljima u općini Buzet" od 09. srpnja 1992. godine. Taj se problem najviše očituje prilikom formiranja popisa birača odnosno mjesta glasovanja za pojedina mjesta ili naselja. Navodimo za primjer naselje Sveti Martin, koji po citiranoj Odluci iz 1992. godine obuhvaća sela, zaseoke i ulice: Majcani, Stupari, Mandaši i Kružići u nekim dopisima obuhvaća i npr. Sjevernu ulicu, Naselje Franečići i sl., koji ne pripadaju u spomenuto naselje.

Slijedom iznijetog u cilju izbjegavanja nepotrebnih nesporazuma, predlaže se naslovu da Odluku o naseljima izmjeni odn. uskladi.

Sa poštovanjem

PO OVLASTI PREDSTOJNIKA
REPUS
VODITELJ ODJELJKA
Sandra Šverko
Sandra Šverko





REPUBLIKA HRVATSKA
MINISTARSTVO UNUTARNJIH POSLOVA
POLICIJSKA UPRAVA ISTARSKA

Broj: 511-08-17-10359/3-09.
Pula, 22. 12. 2009.

PRIMLJENO	12. 01. 2010.
KLASIFIKACIJSKA OZNAKA	350-01/10-01/01
URUĐBENI BROJ	511-08-17-10359/3-10-1

GRAD BUZET
n/p Gradonačelnika gosp. Valter Flego

PREDMET: Odluke o nazivima ulica i trgova

Poštovani,

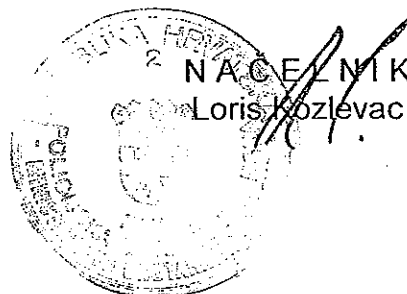
Sukladno odredbama Zakona o prebivalištu i boravištu građana („Narodne novine“, broj: 53/91, 26/93, 29/94 i 11/00) Ministarstvo unutarnjih poslova vodi evidenciju prebivališta i boravišta građana. Na podacima iz navedene evidencije zasnivaju se evidencije koje vode neka druga tijela državne uprave, kao primjerice popisi birača koje vodi Ministarstvo uprave.

Prilikom provođenja analize podataka u evidenciji prebivališta i boravišta građana i podataka u popisima birača utvrđeno je da veći broj osoba u evidenciji prebivališta ima evidentiran naziv mjesta, ali bez naziva ulice i kućnog broja, a kao podatak o kućnom broju evidentira se 0 ili bb. Kod neupućenih navedeno dovodi do sumnje da se radi o jednoj nekretnini s fiktivnom adresom na koju je prijavljen velik broj osoba.

Odredbama Zakona o naseljima („Narodne novine“, broj: 54/88) propisano je da imena naselja, ulica i trgova određuje predstavničko tijelo jedinice lokalne samouprave.

Kako bi se izbjegle naprijed navedene nepravilnosti u evidenciji prebivališta i boravišta građana i evidencijama koje se na njoj zasnivaju, podsjećamo Vas na zakonsku obvezu donošenja odluke o nazivima ulica i trgova na području Vaše jedinice lokalne samouprave, kako bi Državna geodetska uprava u okviru svojih nadležnosti mogla obavljati poslove osnivanja i vođenja izvorne evidencije naselja, ulica i kućnih brojeva te poslove određivanja kućnih brojeva.

S poštovanjem,





**REPUBLIKA HRVATSKA
DRŽAVNA GEODETSKA UPRAVA
Područni ured za katastar Pula-Pola
ISPOSTAVA BUZET**

**Titov trg 1
52420 BUZET
TEL/FAX 052 662-193/694-777
Klasa.950-01/10-01/1
Ur.br.:541-24-3-02/1-10/2
U Buzetu, 02.12.2011.**

PRIMLJENO	3.12. 2010		
KLASIFIKACIJSKI OZNAKA		ORG. JED.	
	015-08/10-01/01		02
URUČIO		PRILOG	VPIL
	541-24-3-02/1-10-1		

GRAD BUZET

Predmet: odluka o upisu ulica u naselju, traži se

U postupku izrade tehničke dokumentacije za potrebe provođenja Popisa stanovništva, kućanstava i stanova u Republici Hrvatskoj 2011. izvršena je revizija službenih podataka Registra prostornih jedinica. U navedenom postupku utvrđeno je da u Registru, odnosno, u popisu ulica u naselju, nisu navedena dva sela (u obrascima Popisnih krugova vode se kao ulice u naselju, u prilogu):

Naselje Juričići
Nedostaje ulica(selo): Bužani i Škrbina

Uvidom u cjelokupnu dokumentaciju koju posjeduje ovaj ured, od 1981 pa do danas, utvrđeno je da su navedene ulice, sela ispuštena iz razloga što desetljećima nisu bila nastanjena, i potpuno su porušena. S obzirom da su vlasnici istih zainteresirani da obnove ruševine, potrebno je te dvije ulice, sela, upisati u Bazu podataka prostornih jedinica. Slijedom svega navedenog, a prema Zakonu o naseljima (NN54/88) i Pravilniku o Registru prostornih jedinica (NN 37/08) Popis ulica se može mijenjati isključivo temeljem relevantnih odluka gradova i općina, molim Vas da donesete odluku o upisu navedenog u što kraćem roku, jer je Zakonom o popisu stanovništva, kućanstava i stanova u Republici Hrvatskoj 2011. od 01. siječnja 2011. do 15. svibnja 2011. propisan moratorij na donošenje odluka o promjenama prostornih jedinica.

Napominjem, da će, iza provedenog Popisa stanovništva, kućanstava i stanova u Republici Hrvatskoj 2011., biti potrebe za donošenjem odluka o još nekim naseljima i ulicama, pa i u pogledu promjena granica naselja, i imenovanja novih ulica, pa predlažem da se o tome nakon isteka spomenutog moratorija, izvrši uvid u Registar prostornih jedinica koje vodi Područni ured za katastar Pula, Ispostava Buzet, te se pripremi dokumentacija za donošenje relevantnih odluka.